REGIONE PUGLIA
ASSESSORATO ALL'ECOLOGIA
UFFICIO PARCHI E RISERVE NATURALI

COMUNE DI GRAVINA IN PUGLIA

P.O.R - PUGLIA 2000 - 2006 ASSE I - MISURA 1.6 -
LINEA DI INTERVENTO 1/c

PIANO DI GESTIONE DEL SIC
"BOSCO DIFESA GRANDE" (IT9120008)

Tavola **9a**

CARTA DELLE CONNESSIONI ECOLOGICHE POTENZIALI
PER L'AMBIENTE FORESTALE

Scala **1 : 70 000** | Data **OTTOBRE 2008**

Codice commessa: 07_440_P | Codice elaborato: CT9a_07_440_P

Revisione	Versione	Redatto	Verificato	Approvato	Data
1	Bozza				
2	I Emissione				
3	II Emissione				
4	Finale				

ATI:

TEMI
Via L. Spallanzani, 32 - 00161 Roma
Tel. 06-44202200 - Fax. 06-44261703
e-mail: mail@temiambiente.it
(MANDATARIA)

Arch. A. Vetrugno
(MANDANTE)

Inquadramento generale

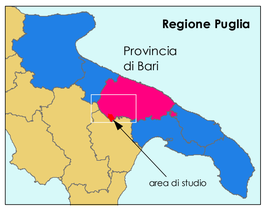

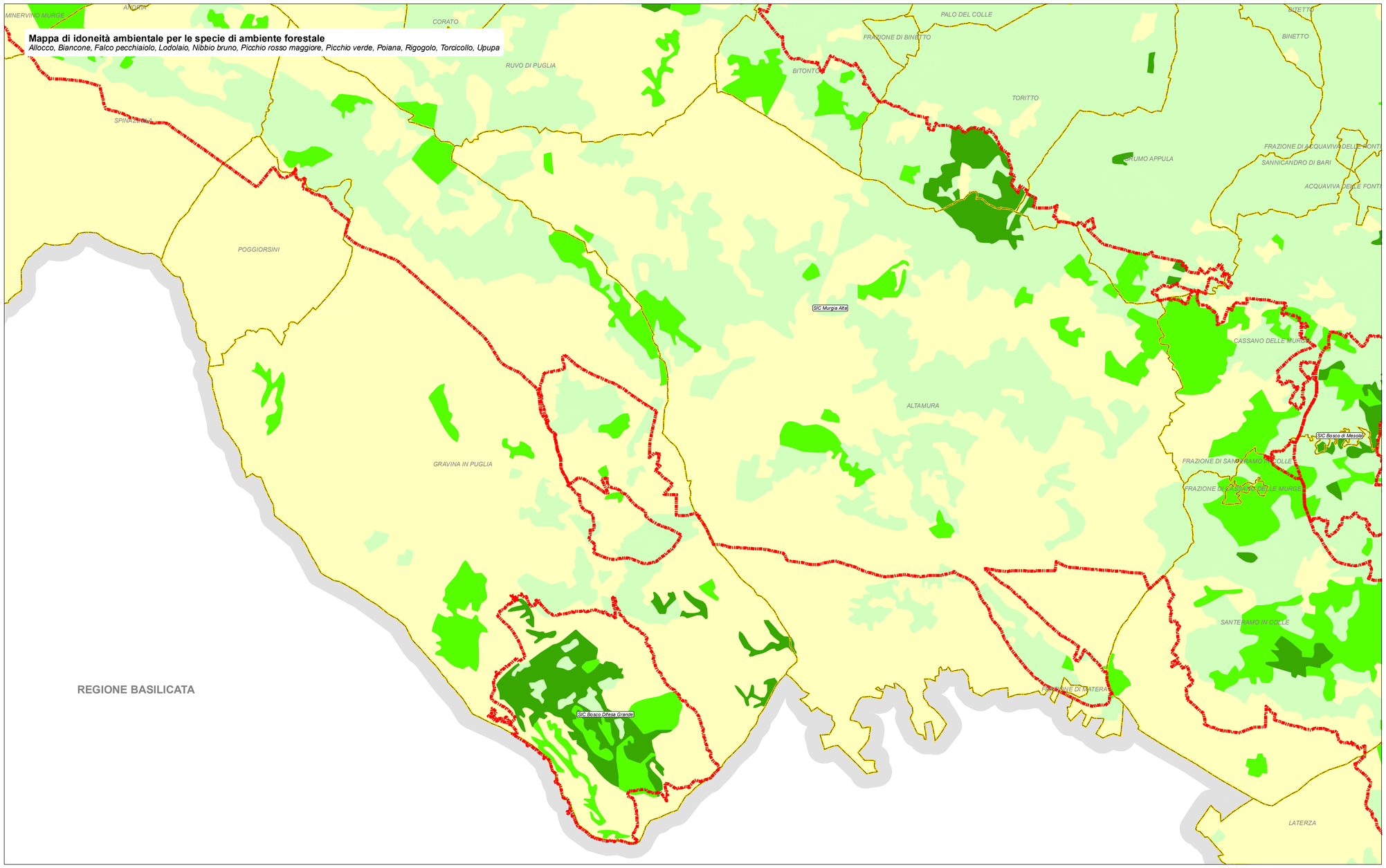

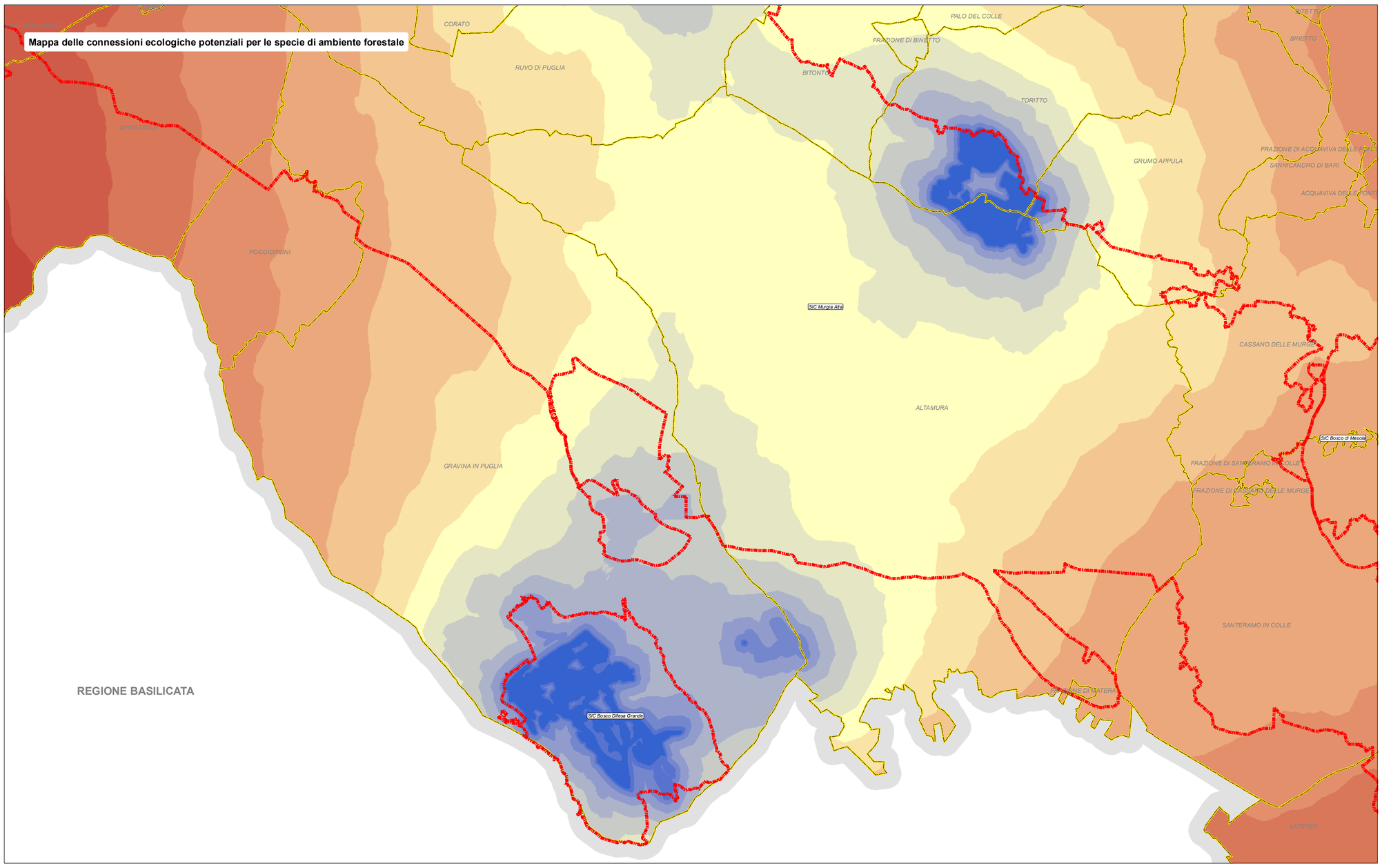

Legenda

- Confine dei Siti di Importanza Comunitaria
- Limiti comunali

Mappa di idoneità ambientale

Classi di idoneità

- Alta idoneità
- Media idoneità
- Bassa idoneità
- Non idoneo

Mappa delle connessioni ecologiche potenziali

Grado di connessione

- CONNESSIONE ALTA
- CONNESSIONE MEDIA
- CONNESSIONE BASSA

NOTA:
Mappa di idoneità ambientale
I modelli formali di idoneità per ciascuna specie faunistica sono stati transcodificati in griglie formato raster, con lo scopo di creare gli strati informativi su cui svolgere le ulteriori analisi.
Per ciascuna specie è stato realizzato uno strato informativo (raster).
Questi raster sono stati uniti in raster di idoneità degli ambienti forestali e degli ambienti aperti, individuando così le aree ad alta (verde scuro), media (verde), e bassa idoneità (verde chiaro).

Mappa delle connessioni ecologiche potenziali
La mappa delle connessioni ecologiche, basata sulla permeabilità del mosaico ambientale delle diverse tipologie ambientali, formazioni forestali ed ambienti aperti, è stata realizzata applicando il modello di idoneità prima spiegato.
Il valore di alta connettività viene riportato in blu, la aree di bassa connettività sono rosse.

0 1 2 4 6 km

Scala 1 : 70 000

N W E S

Proiezione : Gauss-Boaga - Fuso: EST - Datum: Roma 40