



ATTO DIRIGENZIALE

La presente determinazione, ai sensi del comma 3 art. 20 DPGR n. 443/2015, è pubblicata in data odierna all'Albo di questa Sezione dove resterà affissa per dieci giorni lavorativi consecutivi.

BARI, 15/02/2018

Il Responsabile

Codifica adempimenti L.R. 15/08 (trasparenza)	
Ufficio istruttore	<input checked="" type="checkbox"/> Sezione
Tipo materia	<input type="checkbox"/> PO FESR 2007-2013 <input checked="" type="checkbox"/> Altro
Privacy	<input type="checkbox"/> SI <input checked="" type="checkbox"/> NO
Pubblicazione integrale	<input checked="" type="checkbox"/> SI <input type="checkbox"/> NO

N. 31 del 15 FEBBRAIO 2018
del Registro delle Determinazioni

Codice CIFRA: 145/DIR/2018/00031

Comune di: Acquaviva delle fonti (BA) – Ditta : Scarimbolo Isa

ACCERTAMENTO DI COMPATIBILITA' PAESAGGISTICA

(art.91 c.1 delle NTA del PPTR)

Oggetto: Realizzazione di impianti superintensivi di olivo in irriguo in agro di Acquaviva delle Fonti

la Dirigente della Sezione Tutela e Valorizzazione del Paesaggio


VISTA la Convenzione Europea del Paesaggio, firmata a Firenze il 20 ottobre 2000;

VISTA la Parte III del D.Lgs. 42 del 22 gennaio 2004 recante "Codice dei Beni Culturali e del Paesaggio";

VISTA la L.r. 07/10/2009, n. 20 "Norme per la pianificazione paesaggistica" e s.m.i.;

VISTO il Piano Paesaggistico Territoriale Regionale approvato con DGR n. 176 del 16.02.2015 (BURP n. 40 del 23/03/2015) ed in particolare l'art. 91 delle NTA del PPTR e successivi aggiornamenti e rettifiche;

VISTA la Deliberazione n. 1514 del 27 luglio 2015 "Prime linee interpretative per l'attuazione del Piano Paesaggistico Territoriale Regionale (PPTR) approvato con DGR 176 del 16/02/2015";



CONSIDERATO CHE la Giunta Regionale, non ha, ad oggi, attribuito la delega per il rilascio delle Autorizzazioni Paesaggistiche al comune di Acquaviva delle Fonti (BA) e dunque, ai sensi del combinato disposto degli art 7, c.6, della L.r. 20/2009 e dell'art 91, c.-2 delle NTA del PPTR, il potere di rilascio delle Autorizzazioni Paesaggistiche e degli Accertamenti di Compatibilità Paesaggistica (art. 91 delle NTA del PPTR), è in capo alla regione che lo esercita avvalendosi dei propri uffici.

(DOCUMENTAZIONE IN ATTI)

Con nota protocollo regionale AOO-145/26/01/2018/737, la ditta Scarimbolo Isa ha trasmesso la richiesta di autorizzazione paesaggistica relativa al progetto di "Realizzazione di impianti superintensivi di olivo in irriguo in agro di Acquaviva delle Fonti".

La documentazione allegata risulta costituita dai seguenti elaborati:

1. Istanza di Autorizzazione Paesaggistica;
2. Relazione tecnico - illustrativa;
3. Documentazione fotografica;
4. Visure catastali;
5. Copia versamento oneri.

La stessa documentazione è stata trasmessa in formato digitale e in duplice copia cartacea.

(DESCRIZIONE DELL'INTERVENTO E DEL CONTESTO IN CUI SI COLLOCA)

L'intervento proposto comporta, per alcune particelle un cambio di coltura da seminativo a impianti superintensivi di olivo, e per altre l'abbattimento di coltivazioni ad oliveto già esistente a fronte di nuovi impianti superintensivi di olivo.

(TUTELE DEFINITE DAL PIANO PAESAGGISTICO TERRITORIALE - PPTR)

Dalla consultazione degli elaborati del PPTR approvato con DGR n. 176 del 16.02.2015 e ss.mm.ii., si rileva che gli interventi proposti interessano i beni e gli ulteriori contesti paesaggistici come indicato nella seguente tabella:

		D.Lgs. 42/2004	Norme tecniche di attuazione del PPTR		
		art.	Definizione	Disposizioni normative	art.
6.1 - STRUTTURA IDRO-GEO-MORFOLOGICA					
	6.1.1 - Componenti geomorfologiche		art. 49	Indirizzi / Direttive	art. 51/art. 52
<input type="checkbox"/>	UCP - Versanti	art. 143, co. 1, lett. e)	art. 50 - 1)	Misure di salvaguardia e utilizzazione	art. 53
<input type="checkbox"/>	UCP - Lame e gravine	art. 143, co. 1, lett. e)	art. 50 - 2)	Misure di salvaguardia e utilizzazione	art. 54
<input type="checkbox"/>	UCP - Doline	art. 143, co. 1, lett. e)	art. 50 - 3)	n.p. (si applicano solo indirizzi e direttive)	
<input type="checkbox"/>	UCP - Grotte (100m)	art. 143, co. 1, lett. e)	art. 50 - 4)	Misure di salvaguardia e utilizzazione	art. 55
<input type="checkbox"/>	UCP - Geositi (100m)	art. 143, co. 1, lett. e)	art. 50 - 5)	Misure di salvaguardia e utilizzazione	art. 56
<input type="checkbox"/>	UCP - Inghiottoi (50m)	art. 143, co. 1, lett. e)	art. 50 - 6)	Misure di salvaguardia e utilizzazione	art. 56
<input type="checkbox"/>	UCP - Cordoni dunari	art. 143, co. 1, lett. e)	art. 50 - 7)	Misure di salvaguardia e utilizzazione	art. 56
	6.1.2 - Componenti idrologiche		art. 40	Indirizzi / Direttive	art. 43/art. 44
<input type="checkbox"/>	BP -Territori costieri (300m)	art. 142, co. 1, lett. a)	art. 41 - 1)	Prescrizioni	art. 45



<input type="checkbox"/>	BP - Territori contermini ai laghi (300m)	art. 142, co. 1, lett. b)	art. 41 - 2)	Prescrizioni	art. 45
<input type="checkbox"/>	BP - Fiumi, torrenti, corsi d'acqua iscritti negli elenchi delle acque pubbliche (150m)	art. 142, co. 1, lett. c)	art. 41 - 3)	Prescrizioni	art. 46
<input type="checkbox"/>	UCP - Reticolo idrografico di connessione della R.E.R. (100m)	art. 143, co. 1, lett. e)	art. 42 - 1)	Misure di salvaguardia e utilizzazione	art. 47
<input type="checkbox"/>	UCP - Sorgenti (25m)	art. 143, co. 1, lett. e)	art. 42 - 2)	Misure di salvaguardia e utilizzazione	art. 48
<input type="checkbox"/>	UCP - Aree soggette a vincolo idrogeologico	art. 143, co. 1, lett. e)	art. 42 - 3)	n.p. (si applicano solo indirizzi e direttive)	
6.2 - STRUTTURA ECOSISTEMICA - AMBIENTALE					
	6.2.1 - Componenti botanico-vegetazionali		art. 57	Indirizzi / Direttive	art. 60/art. 61
<input type="checkbox"/>	BP - Boschi	art. 142, co. 1, lett. g)	art. 58 - 1)	Prescrizioni	art. 62
<input type="checkbox"/>	BP - Zone umide Ramsar	art. 142, co. 1, lett. i)	art. 58 - 2)	Prescrizioni	art. 64
<input type="checkbox"/>	UCP - Aree umide	art. 143, co. 1, lett. e)	art. 59 - 1)	Misure di salvaguardia e utilizzazione	art. 65
<input type="checkbox"/>	UCP - Prati e pascoli naturali	art. 143, co. 1, lett. e)	art. 59 - 2)	Misure di salvaguardia e utilizzazione	art. 66
<input type="checkbox"/>	UCP - Formazioni arbustive in evoluzione naturale	art. 143, co. 1, lett. e)	art. 59 - 3)	Misure di salvaguardia e utilizzazione	art. 66
<input type="checkbox"/>	UCP - Aree di rispetto dei boschi (100m - 50m - 20m)	art. 143, co. 1, lett. e)	art. 59 - 4)	Misure di salvaguardia e utilizzazione	art. 63
	6.2.2 - Componenti delle aree protette e dei siti naturalistici		art. 67	Indirizzi / Direttive	art. 69/art. 70
<input type="checkbox"/>	BP - Parchi e riserve	art. 142, co. 1, lett. f)	art. 68 - 1)	Prescrizioni	art. 71
<input type="checkbox"/>	UCP - Siti di rilevanza naturalistica	art. 143, co. 1, lett. e)	art. 68 - 2)	Misure di salvaguardia e utilizzazione	art. 73
<input type="checkbox"/>	UCP - Aree di rispetto dei parchi e delle riserve regionali (100m)	art. 143, co. 1, lett. e)	art. 68 - 3)	Misure di salvaguardia e utilizzazione	art. 72
6.3 - STRUTTURA ANTROPICA E STORICO-CULTURALE					
	6.3.1 - Componenti culturali e insediative		art. 74	Indirizzi / Direttive	art. 77 / art. 78
<input type="checkbox"/>	BP - Immobili e aree di notevole interesse pubblico	art. 136	art. 75 - 1)	Prescrizioni	art. 79
<input type="checkbox"/>	BP - Zone gravate da usi civici	art. 142, co. 1, lett. h)	art. 75 - 2)	n.p. (si applicano solo indirizzi e direttive)	
<input type="checkbox"/>	BP - Zone di interesse archeologico	art. 142, co. 1, lett. m)	art. 75 - 3)	Prescrizioni	art. 80
<input type="checkbox"/>	UCP - Città Consolidata	art. 143, co. 1, lett. e)	art. 76 - 1)	n.p. (si applicano solo indirizzi e direttive)	
<input type="checkbox"/>	UCP - Testimonianze della Stratificazione Insediativa:				
	- segnalazioni architettoniche e segnalazioni archeologiche	art. 143, co. 1, lett. e)	art. 76 - 2)a	Misure di salvaguardia e utilizzazione	art. 81 co. 2 e 3
	- aree appartenenti alla rete dei tratturi	art. 143, co. 1, lett. e)	art. 76 - 2)b	Misure di salvaguardia e utilizzazione	art. 81 co. 2 e 3
	- aree a rischio archeologico	art. 143, co. 1, lett. e)	art. 76 - 2)c	Misure di salvaguardia e utilizzazione	art. 81 co. 3 ter
<input checked="" type="checkbox"/>	UCP - Area di rispetto delle componenti culturali e insediative (100m - 30m)	art. 143, co. 1, lett. e)	art. 76 - 3)	Misure di salvaguardia e utilizzazione	art. 82
<input type="checkbox"/>	UCP - Paesaggi rurali	art. 143, co. 1, lett. e)	art. 76 - 4)	Misure di salvaguardia e utilizzazione	art. 83
	6.3.2 - Componenti dei valori percettivi		art. 84	Indirizzi / Direttive	art. 86 / art. 87
<input type="checkbox"/>	UCP - Strade a valenza paesaggistica	art. 143, co. 1, lett. e)	art. 85 - 1)	Misure di salvaguardia e utilizzazione	art. 88



<input type="checkbox"/>	UCP - Strade panoramiche	art. 143, co. 1, lett. e)	art. 85 - 2)	Misure di salvaguardia e utilizzazione	art. 88
<input type="checkbox"/>	UCP - Luoghi panoramici	art. 143, co. 1, lett. e)	art. 85 - 3)	Misure di salvaguardia e utilizzazione	art. 88
<input type="checkbox"/>	UCP - Coni visuali	art. 143, co. 1, lett. e)	art. 85 - 4)	Misure di salvaguardia e utilizzazione	art. 88

Come evidenziato in tabella, in relazione al sistema delle tutele poste in essere dal PPTR (elaborati serie 6), si rappresenta quanto segue:

Struttura antropica e storico - culturale

- Ulteriori contesti (art. 143, comma 1, lett. 3 del D.Lgs. 42/04): l'area di intervento è interessata da beni paesaggistici della struttura antropica e storico - culturale, in particolare da **"Area di rispetto delle componenti culturali e insediative (100m - 30m) – Area di rispetto siti storico-culturali e Area di rispetto rete tratturi"**, ad esclusione della p.lla n.30.

(VALUTAZIONE DELLA COMPATIBILITÀ PAESAGGISTICA)

L'intervento in oggetto, che comporta la sostituzione e la messa a dimora di impianti superintensivi di olivo, non compromette la conservazione dei siti interessati dalla presenza e/o stratificazione di beni storico culturali.

(CONCLUSIONE E PRESCRIZIONI)


Tenuto conto che le particelle interessate dal vincolo sono oggetto di sola messa a dimora di impianti superintensivi di olivo e considerato quanto innanzi rappresentato, si ritiene **DI POTER RILASCIARE L'ACCERTAMENTO DI COMPATIBILITÀ PAESAGGISTICA** ai sensi dell'art. 91 c.1 del PPTR, in quanto l'intervento, non comporta pregiudizio alla conservazione dei valori paesaggistici dei luoghi e non contrasta con norme di tutela dell'approvato PPTR, e ciò alle seguenti condizioni:

- venga rispettato (evitando cioè la messa a dimora) un buffer di mt 20 dalla Masseria Pepe (p.lla 3) e dalla'area di rispetto di tratturi (p.lle 63,46,49,72,45);

CONSIDERATO CHE l'accertamento di compatibilità paesaggistica, come l'autorizzazione paesaggistica, costituisce atto autonomo e presupposto rispetto al permesso di costruire o agli altri titoli legittimanti l'intervento urbanistico-edilizio, restando, nelle competenze dell'Amministrazione Comunale, l'accertamento della rispondenza alle norme urbanistico-edilizie vigenti e della conformità alla strumentazione urbanistica generale ed esecutiva del comune, nonché l'accertamento dell'ammissibilità dell'intervento ai sensi delle vigenti normative nazionali e regionali.

SONO FATTI SALVI ED IMPREGIUDICATI dalla presente compatibilità paesaggistica eventuali diritti di terzi; nonché l'acquisizione di tutte le ulteriori autorizzazioni e/o assensi, qualora necessari, rivenienti dalle vigenti disposizioni in materia sanitaria e/o di tutela ambientale.

ACCERTATA la corresponsione degli oneri istruttori dovuti per atti amministrativi in materia di paesaggio di cui all'art. 10bis della L.R. n. 20 del 7 ottobre 2009 e s.m.i..



VERIFICA AI SENSI DEL D.LGS. 196/03

Garanzie alla riservatezza

La pubblicazione dell'atto all'albo, salve le garanzie previste dalla legge 241/90 in tema di accesso ai documenti amministrativi, avviene nel rispetto della tutela alla riservatezza dei cittadini, secondo quanto predisposto dal D.Lgs. 196/03 in materia di protezione di dati personali, nonché dal vigente regolamento regionale n. 5/2006 per il trattamento dei dati sensibili e giudiziari.

PRESO ATTO CHE il presente provvedimento appartiene alla sfera delle competenze del Dirigente della Sezione Tutela e Valorizzazione del Paesaggio in forza di quanto disposto dalla D.G.R. n. 458 del 08.04.2016 relativa alla definizione delle Sezioni di Dipartimento e relative funzioni, oggetto di adozione con D.P.G.R. n. 316 del 17.05.2016 e dalla D.G.R. n. 1176 del 29.07.2016 di Conferimento incarichi dirigenziali delle Sezioni.

ADEMPIMENTI CONTABILI DI CUI ALLA L.R. N. 28/01 E SUCCESSIVE MODIFICHE ED INTEGRAZIONI

Si dichiara che il presente provvedimento non comporta alcun mutamento qualitativo o quantitativo di entrata o di spesa, né a carico del bilancio regionale, né a carico degli enti per i cui debiti i creditori potrebbero rivalersi sulla Regione e che è escluso ogni ulteriore onere aggiuntivo rispetto a quelli autorizzati a valere sullo stanziamento previsto dal Bilancio Regionale.

Ritenuto di dover provvedere in merito

DETERMINA

DI RILASCIARE, per le motivazioni richiamate nelle premesse, ai sensi dell'art. 91 c.1 delle NTA del PPTR, **l'ACCERTAMENTO DI COMPATIBILITÀ PAESAGGISTICA**, alla ditta "Scarimbolo Isa", legale rappresentante sig.ra Scarimbolo Isa, relativa alla "Realizzazione di impianti superintensivi di olivo in irriguo", su suolo censito in catasto al fg. 33, p.lle n. 63,64,46,24,49,27,72,45,3,30,65 in agro di Acquaviva delle Fonti (BA).

DI DEMANDARE alla amministrazione comunale di Acquaviva delle Fonti (BA) il controllo della conformità dei lavori effettuati alla presente determinazione.

DI TRASMETTERE TELEMATICAMENTE, come previsto dalla DGR 985/2015, attraverso le apposite funzionalità del Sistema Informativo Territoriale il presente provvedimento:

- alla ditta;


e completo di elaborati:

- al Comune di Acquaviva delle Fonti (BA).

Il presente Provvedimento, redatto in un unico esemplare, composto di n. 6 (sei) facciate:

- sarà trasmesso in copia conforme all'originale al Segretariato Generale della Giunta Regionale;
- sarà pubblicato all'albo della Sezione Tutela e Valorizzazione del Paesaggio;
- è adottato in originale.

Il presente provvedimento può essere impugnato con ricorso al Tribunale Amministrativo Regionale (TAR) della Puglia entro 60 giorni, ovvero con ricorso straordinario al Presidente della Repubblica entro 120 giorni, dalla data della sua comunicazione.



**REGIONE
PUGLIA**

**DIPARTIMENTO MOBILITÀ, QUALITÀ URBANA, OPERE
PUBBLICHE, ECOLOGIA E PAESAGGIO**
SEZIONE TUTELA E VALORIZZAZIONE DEL PAESAGGIO

La Dirigente della Sezione
Tutela e Valorizzazione del Paesaggio
(ing. Barbara LOCONSOLE)

Il sottoscritto attesta che il presente procedimento istruttorio affidato è stato espletato nel rispetto delle norme vigenti e che il presente schema di determinazione è conforme alle risultanze istruttorie.

Attesta, altresì, che il presente documento, sottoposto a verifica per la tutela dei dati personali secondo la normativa vigente, è stato predisposto "integralmente" ai fini dell'utilizzo per la pubblicità legale.

Il Responsabile P.O.
Autorizzazioni Paesaggistiche
(geom. Alessandro Blonna)

Il funzionario istruttore
(arch. Stefania/Raimondo)

Si certifica l'avvenuta pubblica all'Albo della Sezione Tutela e Valorizzazione del Paesaggio per 10 (dieci) giorni consecutivi, dal 15/02/2018 al 28/02/2018.

L'incaricato alla pubblicazione

Regione Puglia
Sezione Tutela e Valorizzazione del
Paesaggio

Il presente atto originale, composto da n. 6
facciate, è depositato presso la Sezione
Tutela e Valorizzazione del Paesaggio, via
delle Gentile n. 52 – 70126 Bari.

L'incaricato della pubblicazione