

## ATTO DIRIGENZIALE

La presente determinazione, ai sensi del comma 3 art. 20 D.P.G.R. n. 443/2015, è pubblicata in data odierna all'Albo di questo Servizio dove resterà affissa per dieci giorni lavorativi consecutivi

Bari, 13/04/2018

Il Responsabile

N. 73 del 13 APRILE 2018  
del Registro delle Determinazioni

Codifica adempimenti L.R. 15/08 (trasparenza)	
Ufficio istruttore	<input type="checkbox"/> Sezione <input checked="" type="checkbox"/> Servizio Attuazione Pianificazione Paesaggistica <input type="checkbox"/> Servizio Pianificazione regionale e Osservatorio sulla qualità del Paesaggio <input type="checkbox"/> Servizio parchi e tutela della biodiversità
Tipo materia	<input type="checkbox"/> PO FESR 2007-2013 <input checked="" type="checkbox"/> Altro
Privacy	<input type="checkbox"/> SI <input checked="" type="checkbox"/> NO
Pubblicazione integrale	<input checked="" type="checkbox"/> SI <input type="checkbox"/> NO

Codice CIFRA: 145/DIR/2018/ 00073

**OGGETTO: Comune di Acquaviva delle Fonti (BA) - Ditta: Giuliano Vito Rocco**

**ACCERTAMENTO DI COMPATIBILITA' PAESAGGISTICA**

(art. 91 c.1 delle NTA PPTR e art. 11 DPR 31/2017)

“estirpazione piante di olivo non monumentali esistenti e realizzazione di un impianto di vigneto ad uva da tavola”

### La Dirigente della Sezione Tutela e Valorizzazione del Paesaggio

**VISTA** la Convenzione Europea del Paesaggio, firmata a Firenze il 20 ottobre 2000;


**VISTA** la Parte III del D.Lgs. 42 del 22 gennaio 2004 recante “Codice dei Beni Culturali e del Paesaggio”;

**VISTO** il DPR n. 31 del 13.02.2017 “Regolamento recante individuazione degli interventi esclusi dell'autorizzazione paesaggistica o sottoposti a procedura autorizzatoria semplificata”.

**VISTA** la L.r. 07/10/2009, n. 20 “Norme per la pianificazione paesaggistica” e s.m.i.;

**VISTO** il Piano Paesaggistico Territoriale Regionale approvato con DGR n. 176 del 16.02.2015 (BURP n. 40 del 23/03/2015) ed in particolare l'art. 91 delle NTA del PPTR e successivi aggiornamenti e rettifiche;

1 Giuliano Vito Rocco



**VISTA** la Deliberazione n. 1514 del 27 luglio 2015 "Prime linee interpretative per l'attuazione del Piano Paesaggistico Territoriale Regionale (PPTR) approvato con DGR 176 del 16/02/2015";

**CONSIDERATO CHE** la Giunta Regionale, non ha, ad oggi, attribuito la delega per il rilascio delle Autorizzazioni Paesaggistiche al comune di Acquaviva delle Fonti (BA) e dunque, ai sensi del combinato disposto degli art 7, c.6, della L.r. 20/2009 e dell'art 91, c.-2 delle NTA del PPTR, il potere di rilascio delle Autorizzazioni Paesaggistiche e degli Accertamenti di Compatibilità Paesaggistica (art. 91 delle NTA del PPTR), è in capo alla regione che lo esercita avvalendosi dei propri uffici.

*(DOCUMENTAZIONE AGLI ATTI)*

**VISTO CHE** con nota del 27.03.2018, acquisita al protocollo regionale AOO-145/29/03/2018/2644, il sig. Giuliano Vito Rocco ha trasmesso a questa Amministrazione la richiesta di Accertamento di Compatibilità Paesaggistica Semplificata relativa al progetto per la "estirpazione piante di olivo esistenti e realizzazione di un impianto di vigneto ad uva da tavola" su suolo censito in catasto al fg. 5 p.la 445; la documentazione trasmessa risulta costituita dai seguenti elaborati:

- Istanza di autorizzazione paesaggistica;
- Versamento oneri istruttori;
- Stralci vincoli PPTR;
- Documentazione fotografica;
- Documentazione amministrativa;
- Stralcio catastale;
- Relazione Geologica.

*(DESCRIZIONE DELL'INTERVENTO E DEL CONTESTO IN CUI SI COLLOCA)*

L'intervento comporta la realizzazione di un impianto a tendone di uva da tavola in sostituzione dell'oliveto non monumentale presente. Preliminarmente è prevista una aratura profonda per il livellamento del terreno oltre ad eventuali operazioni di drenaggio. Prima di procedere alla messa a dimora delle barbatelle si procederà all'esecuzione dell'impianto di irrigazione. Il tendone è previsto a doppio impalco, predisposto per la protezione, la copertura del vigneto con film in polietilene per anticipare l'epoca di maturazione e poi con copertura con reti sempre in polietilene, per proteggere l'uva dagli agenti atmosferici dannosi.

*(TUTELE DEFINITE DAL PIANO PAESAGGISTICO TERRITORIALE - PPTR)*


Dalla consultazione degli elaborati del PPTR approvato con DGR n. 176 del 16.02.2015, si rileva che gli interventi proposti ricadono in aree qualificate come:

**Ulteriore Contesto Paesaggistico**

- **Aree soggette a vincolo idrogeologico**, soggette solo ad indirizzi e direttive di cui agli articoli 43 e 44;

*(VALUTAZIONE DELLA COMPATIBILITÀ PAESAGGISTICA)*

L'intervento proposto, alle prescrizioni di seguito riportate, non comporta una trasformazione che compromette la conservazione del sito interessato.



*(CONCLUSIONE E PRESCRIZIONI)*

Considerato quanto innanzi rappresentato, si ritiene **DI POTER RILASCIARE L'ACCERTAMENTO DI COMPATIBILITA' PAESAGGISTICA** ai sensi dell'art. 91 c.1 del PPTR, in quanto l'intervento, non comporta pregiudizio alla conservazione dei valori paesaggistici dei luoghi e non contrasta con norme di tutela dell'approvato PPTR; e ciò alle seguenti condizioni:

- Il vigneto sia impiantato a buche, senza trasformazione profonda del suolo, senza dissodamento o movimento di terre, al fine di evitare turbamento degli equilibri idrogeologici ed alterazione del profilo del terreno.

**CONSIDERATO CHE** l'accertamento di compatibilità paesaggistica, come l'autorizzazione paesaggistica, costituisce atto autonomo e presupposto rispetto al permesso di costruire o agli altri titoli legittimanti l'intervento urbanistico-edilizio, restando, nelle competenze dell'Amministrazione Comunale, l'accertamento della rispondenza alle norme urbanistico-edilizie vigenti e della conformità alla strumentazione urbanistica generale ed esecutiva del comune, nonché l'accertamento dell'ammissibilità dell'intervento ai sensi delle vigenti normative nazionali e regionali.

**SONO FATTI SALVI ED IMPREGIUDICATI** dalla presente compatibilità paesaggistica eventuali diritti di terzi; nonché l'acquisizione di tutte le ulteriori autorizzazioni e/o assensi, qualora necessari, rivenienti dalle vigenti disposizioni in materia sanitaria e/o di tutela ambientale.

**ACCERTATA** la corresponsione degli oneri istruttori dovuti per atti amministrativi in materia di paesaggio di cui all'art. 10bis della L.R. n. 20 del 7 ottobre 2009 e s.m.i..

**VERIFICA AI SENSI DEL D.LGS. 196/03**


Garanzie alla riservatezza

La pubblicazione dell'atto all'albo, salve le garanzie previste dalla legge 241/90 in tema di accesso ai documenti amministrativi, avviene nel rispetto della tutela alla riservatezza dei cittadini, secondo quanto predisposto dal D.Lgs. 196/03 in materia di protezione di dati personali, nonché dal vigente regolamento regionale n. 5/2006 per il trattamento dei dati sensibili e giudiziari.

**PRESO ATTO CHE** il presente provvedimento appartiene alla sfera delle competenze del Dirigente della Sezione Tutela e Valorizzazione del Paesaggio in forza di quanto disposto dalla D.G.R. n. 458 del 08.04.2016 relativa alla definizione delle Sezioni di Dipartimento e relative funzioni, oggetto di adozione con D.P.G.R. n. 316 del 17.05.2016 e dalla D.G.R. n. 1176 del 29.07.2016 di Conferimento incarichi dirigenziali delle Sezioni.

**ADEMPIMENTI CONTABILI DI CUI ALLA L.R. N. 28/01 E SUCCESSIVE MODIFICHE ED INTEGRAZIONI**

Si dichiara che il presente provvedimento non comporta alcun mutamento qualitativo o quantitativo di entrata o di spesa, né a carico del bilancio regionale, né a carico degli enti per i cui debiti i creditori potrebbero rivalersi sulla Regione e che è escluso ogni ulteriore onere aggiuntivo rispetto a quelli autorizzati a valere sullo stanziamento previsto dal Bilancio Regionale.



Ritenuto di dover provvedere in merito

**DETERMINA**

**DI RILASCIARE**, per le motivazioni e prescrizioni richiamate nelle premesse, ai sensi dell'art. 91 c.1 delle NTA del PPTR, l'**ACCERTAMENTO DI COMPATIBILITÀ PAESAGGISTICA**, alla ditta "Giuliano Vito Rocco, relativa alla "estirpazione piante di olivo non monumentali esistenti e realizzazione di un impianto di vigneto ad uva da tavola", su suolo censito in catasto al fg. 5, p.lla n. 445 in agro di Acquaviva delle Fonti (BA).

**DI DEMANDARE** alla amministrazione comunale di Acquaviva delle Fonti (BA) il controllo della conformità dei lavori effettuati alla presente determinazione.

**DI TRASMETTERE TELEMATICAMENTE**, come previsto dalla DGR 985/2015, attraverso le apposite funzionalità del Sistema Informativo Territoriale il presente provvedimento:

- alla ditta;

e completo di elaborati:

- al Comune di Acquaviva delle Fonti (BA).

Il presente Provvedimento, redatto in un unico esemplare, composto di n. 5 (cinque) facciate:

- sarà trasmesso in copia conforme all'originale al Segretariato Generale della Giunta Regionale;
- sarà pubblicato all'albo della Sezione Tutela e Valorizzazione del Paesaggio;
- è adottato in originale.

Il presente provvedimento può essere impugnato con ricorso al Tribunale Amministrativo Regionale (TAR) della Puglia entro 60 giorni, ovvero con ricorso straordinario al Presidente della Repubblica entro 120 giorni, dalla data della sua comunicazione.

**La Dirigente della Sezione  
Tutela e Valorizzazione del Paesaggio  
(ing. Barbara LOCONSOLE)**

*Il sottoscritto attesta che il presente procedimento istruttorio affidato è stato espletato nel rispetto delle norme vigenti e che il presente schema di determinazione è conforme alle risultanze istruttorie.*

*Attesto, altresì, che il presente documento, sottoposto a verifica per la tutela dei dati personali secondo la normativa vigente, è stato predisposto "integralmente" ai fini dell'utilizzo per la pubblicità legale.*



**REGIONE  
PUGLIA**

**DIPARTIMENTO MOBILITÀ, QUALITÀ URBANA,  
OPERE PUBBLICHE, ECOLOGIA E PAESAGGIO**

**SEZIONE TUTELA E VALORIZZAZIONE DEL PAESAGGIO**

**Servizio Osservatorio e Pianificazione Paesaggistica**

Il Funzionario Istruttore  
(arch. *Stefania Raimondo*)

Il Responsabile P.O.  
Autorizzazioni Paesaggistiche  
(geom. *Alessandro Blonna*)

Si certifica l'avvenuta pubblica all'Albo della Sezione Tutela e Valorizzazione del Paesaggio per 10 (dieci) giorni consecutivi, dal 13/04/2018 al 27/04/2018.

L'incaricato alla pubblicazione

*David G. Ruffo*

Regione Puglia  
Sezione Tutela e Valorizzazione del  
Paesaggio

Il presente atto originale, composto da n. 5  
facciate, è depositato presso la Sezione  
Tutela e Valorizzazione del Paesaggio, via  
delle Gentile n. 52 – 70126 Bari.

L'incaricato della pubblicazione

*David G. Ruffo*

