

N. 014016 DI REP.

DEL 30 AGO. 2012

PROTOCOLLO DI INTESA

per l' *ATTUAZIONE* dell' art. 146 "AUTORIZZAZIONE PAESAGGISTICA"
del D.Lgs. n. 42 del 22/02/2004 CODICE DEI BENI CULTURALI E DEL PAESAGGIO

tra



MINISTERO PER I BENI E LE ATTIVITA' CULTURALI

DIREZIONE REGIONALE PER I BENI CULTURALI E PAESAGGISTICI DELLA PUGLIA

SOPRINTENDENZA PER I BENI ARCHITETTONICI E PAESAGGISTICI PER LE
PROVINCE DI BARI, BARLETTA - ANDRIA - TRANI E FOGGIA

SOPRINTENDENZA PER I BENI ARCHITETTONICI E PAESAGGISTICI PER LE
PROVINCE DI BRINDISI, LECCE E TARANTO



REGIONE PUGLIA

ASSESSORATO ALLA QUALITA' DEL TERRITORIO



INNOVAPUGLIA

[Handwritten signatures and initials]

PROTOCOLLO DI INTESA

per l' ATTUAZIONE dell' art. 146
"AUTORIZZAZIONE PAESAGGISTICA"
del D.Lgs. n. 42 del 22/02/2004
CODICE DEI BENI CULTURALI E DEL PAESAGGIO

PREMESSO che:

- la Costituzione, in particolare all'art. 9, assegna allo Stato, alle Regioni e agli Enti Locali, che insieme compongono la Repubblica, la tutela e la valorizzazione del Paesaggio,
- il "Codice per i Beni Culturali e del Paesaggio, ai sensi dell'art. 10 della legge 6 luglio 2002, n. 137", D.Lgs. n. 42/04 e ss.mm.ii., in particolare all'art. 5, prevede che le funzioni amministrative in materia di beni paesaggistici sono esercitate dallo Stato e dalle Regioni in cooperazione tra loro,
- il D.Lgs. n. 42/04, in particolare agli artt. 133, 143, 146, 155, prevede forme di collaborazione tra il Ministero per i Beni e le Attività Culturali e le Regioni in materia di paesaggio ed in particolare per quanto riguarda le autorizzazioni paesaggistiche in aree vincolate,
- la L.N. 241/90 e ss.mm.ii., in particolare all'art. 15, precisa che le "amministrazioni pubbliche possono sempre concludere tra loro accordi per disciplinare lo svolgimento in collaborazione di attività di interesse comune" e ne chiarisce le relative disposizioni,
- con D.G.R. 474/07, la Giunta ha approvato lo "Schema di Intesa Interistituzionale tra il Ministero per i Beni e le Attività culturali, il Ministero dell'Ambiente e della Tutela del territorio e la Regione Puglia per l'elaborazione congiunta del nuovo Piano paesaggistico regionale", sottoscritto dalle parti nel successivo mese di maggio;

VISTO:

- visto il DPR 26 novembre 2007, n. 233, recante regolamento di riorganizzazione del Ministero per i Beni e le Attività Culturali, a norma dell'art.1, comma 404 della legge 27 dicembre 2006, n. 296, aggiornato con le modifiche apportate dal DPR 2 Luglio 2009, n. 91.
- l'art. 146 del D.Lgs. 42/04 e ss.mm.ii. relativo alla procedura autorizzativa paesaggistica per gli interventi ricadenti in aree soggette a specifica tutela, che prevede, nel principio di cooperazione e sussidiarietà, una ripartizione di competenze, all'interno del suddetto procedimento, tra la Soprintendenza e gli Enti locali competenti per materia (Regione e Enti delegati),
- il D.P.C.M. del 12 dicembre 2005 recante "Individuazione della documentazione necessaria alla verifica di compatibilità paesaggistica degli interventi proposti, ai sensi dell'art. 146, comma 3, del Codice dei Beni Culturali e del Paesaggio di cui al D.Lgs 22 gennaio 2004, n. 42", ed in particolare l'art. 3 che disciplina le integrazioni e semplificazioni,
- il D.P.R. 139/10 recante "Regolamento recante procedimento semplificato di autorizzazione paesaggistica per gli interventi di lieve entità, a norma dell'art. 146, comma 9. del decreto legislativo 22 gennaio 2004, n. 42, e successive modificazioni" ed in particolare l'art. 2 che disciplina la semplificazione documentale,
- la L.R. 20/09 recante "Norme per la pianificazione paesaggistica", ed in particolare il Capo III "Disposizioni in materia di autorizzazione paesaggistica" che disciplina l'Autorizzazione paesaggistica per la trasformazione degli immobili soggetti a tutela paesaggistica, le Commissioni locali per il paesaggio, il Rilascio dell'autorizzazione paesaggistica ed il Procedimento di delega;

PROTOCOLLO DI INTESA

per l' ATTUAZIONE dell' art. 146
"AUTORIZZAZIONE PAESAGGISTICA"

del D.Lgs. n. 42 del 22/02/2004

CODICE DEI BENI CULTURALI E DEL PAESAGGIO

CONSIDERATO che:

- la Regione Puglia sta attuando, secondo quanto previsto dalla L.R. 20/09, il procedimento di trasferimento ai Comuni e alle Unioni dei Comuni delle sub-deleghe al rilascio dell'autorizzazione paesaggistica, tramite apposite delibere di Giunta Regionale,
- l'art. 146 del D. Lgs. 42/04 è stato recentemente modificato ad opera della L.N. 106/11 che ha ridisciplinato il rilascio dell'autorizzazione paesaggistica, con conseguente variazione dei tempi e dei compiti di competenza dei diversi Enti coinvolti nell'ambito della procedura di rilascio;

PRESO ATTO che la normativa vigente in materia promuove l'utilizzo di strumenti telematici per la predisposizione, trasmissione pubblicazione di informazioni e documenti da parte di tutti i soggetti ed Enti coinvolti nella procedura;

CONSIDERATO, altresì, che:

- la Regione Puglia si è dotata di un proprio Sistema Informativo Territoriale (S.I.T.), normato dall'art. 24 della L.R. 20/01, così come modificato dalla L.R. 21/11, che definisce, tra l'altro, finalità del sistema oltre a modalità di aggiornamento e gestione, anche attraverso il concorso di enti locali ed enti pubblici,
- Il S.I.T. regionale ha tra i suoi obiettivi operativi la costruzione di una base informativa unica, ufficiale e condivisa e la predisposizione di strumenti informatici necessari a supportare e semplificare i processi di gestione e tutela del territorio, anche attraverso la definizione di apposite istruzioni tecniche,
- è in atto presso la Regione, attraverso l'adozione degli strumenti informatici già realizzati nell'ambito del S.I.T., un percorso di informatizzazione dei processi autorizzativi connessi all'Autorizzazione Paesaggistica di competenza del Servizio Regionale Assetto del Territorio - Ufficio Attuazione Pianificazione Paesaggistica, al fine di razionalizzare l'intera procedura autorizzativa,
- parallelamente a tale attività la Regione, con DGR 2961/10 recante "*Esercizio funzioni delegate in materia di paesaggio. Modalità di trasmissione all'ente regionale delle Autorizzazioni Paesaggistiche rilasciate dai comuni e alle province per il controllo.*", ha stabilito "*che, la trasmissione delle autorizzazioni paesaggistiche rilasciate a partire dal 1 gennaio 2011 dagli enti delegati, prevista dal comma 7 dell'art. 5.01 delle NTA del PUTT, debba avvenire in maniera telematica, immediatamente dopo il rilascio (e comunque non oltre 30 gg dallo stesso), attraverso il Sistema Informativo Territoriale in una sezione dedicata alla raccolta e gestione delle informazioni relative alle autorizzazioni. Le informazioni devono contenere gli estremi dell'autorizzazione (data del rilascio, proponente, annotazione sintetica dell'oggetto) nonché, la localizzazione dell'intervento (coordinate UTM, particelle catastali) e la copia digitale dell'atto rilasciato, secondo le istruzioni contenute nel sistema stesso, accessibile sia dal sito istituzionale www.regione.puglia.it che all'indirizzo www.sit.puglia.it, sezione Procedimenti Amministrativi.*",
- le procedure informatiche e le banche dati messe a punto nell'ambito del S.I.T. per il suddetto Servizio Regionale e disponibili via web, possono essere utilizzate in maniera distribuita sul territorio anche da soggetti terzi e, nel caso specifico, dalla Direzione

PROTOCOLLO DI INTESA

per l'ATTUAZIONE dell' art. 146
"AUTORIZZAZIONE PAESAGGISTICA"
del D.Lgs. n. 42 del 22/02/2004
CODICE DEI BENI CULTURALI E DEL PAESAGGIO

Regionale e dalle competenti Soprintendenze,

- il S.I.T. sta evolvendo, attraverso il progetto I.D.e.A., verso l'Infrastruttura regionale di dati e servizi Territoriali e Ambientali,
- il S.I.T. è realizzato e gestito dalla società regionale in house InnovaPuglia, nell'ambito delle sue funzioni di Innovazione, volte alla sperimentazione di tecnologie ICT e metodologie di processi amministrativi avanzati

VISTA la DGR n. 1335 del 03/07/2012 di Approvazione dello Schema di Protocollo di intesa tra Regione Puglia e Ministero per i Beni e le Attività Culturali e Innovapuglia per l'attuazione dell'art. 146 "Autorizzazione Paesaggistica" del D.Lgs. n. 42 del 22/02/2004 - Codice dei Beni Culturali e del Paesaggio;

si conviene e si stipula quanto segue:

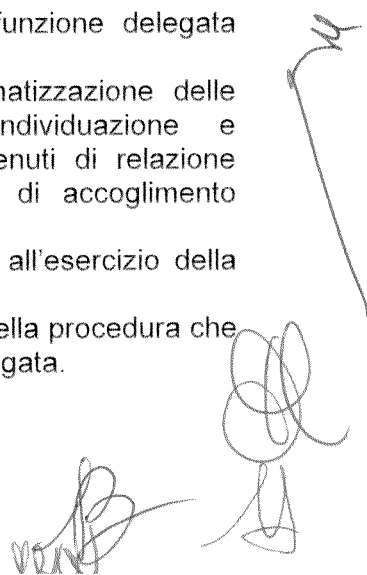
Articolo 1 – Recepimento delle premesse

Le premesse di cui sopra fanno parte integrante e sostanziale del presente Protocollo di Intesa (di seguito Protocollo), in quanto ne rappresentano le finalità e gli obiettivi da realizzare.

Art. 2 – Oggetto del Protocollo di Intesa

Il **Ministero per i Beni e le Attività Culturali**, attraverso la *Direzione Regionale per i Beni Culturali e Paesaggistici della Puglia*, la *Soprintendenza per i Beni Architettonici e Paesaggistici per le province di Bari, Barletta - Andria - Trani e Foggia*, la *Soprintendenza per i Beni Architettonici e Paesaggistici per le province di Brindisi, Lecce e Taranto*, la **Regione Puglia**, attraverso l'*Assessorato alla Qualità del Territorio*, e **InnovaPuglia**, attraverso il *Servizio Territorio e Ambiente*, intendono stabilire un rapporto di collaborazione finalizzato all'attuazione di quanto disposto dall'art. 146 "Autorizzazione Paesaggistica" del D.Lgs. 42/04 e ss.mm.ii. con l'obiettivo di:

1. realizzare un sistema stabile e permanente di relazioni e collaborazioni tra i diversi livelli istituzionali, con funzioni di orientamento ai fini dell'esercizio della funzione delegata (attraverso atti di indirizzo, identificazione di "buone pratiche", ...)
2. condividere procedure, anche ai fini della semplificazione ed informatizzazione delle procedure autorizzative (identificazione di iter procedurali, individuazione e caratterizzazione della documentazione minima, definizione dei contenuti di relazione tecnico illustrativa - proposta di provvedimento, motivata proposta di accoglimento dell'istanza...);
3. attuare progetti ed iniziative congiunte (percorsi di accompagnamento all'esercizio della funzione delegata, identificazione di modalità di supporto tecnico, ...);
4. utilizzare banche dati e strumenti informatici comuni sia per la gestione della procedura che per la pubblicazione dei dati, anche ai fini del controllo della funzione delegata.



PROTOCOLLO DI INTESA

per l' *ATTUAZIONE* dell' art. 146
"AUTORIZZAZIONE PAESAGGISTICA"
del D.Lgs. n. 42 del 22/02/2004
CODICE DEI BENI CULTURALI E DEL PAESAGGIO

4. utilizzare banche dati e strumenti informatici comuni sia per la gestione della procedura che per la pubblicazione dei dati, anche ai fini del controllo della funzione delegata.

Art. 3 – Atti Esecutivi

Ministero e Regione si impegnano a rendere operativi al proprio interno e verso gli Enti interessati gli obiettivi dell'Accordo attraverso appositi Atti Esecutivi definiti secondo le procedure proprie di ciascun Ente (Atti di indirizzo di Giunta Regionale, Determine dirigenziali, Circolari,).

InnovaPuglia si impegna a curare i contenuti informatici degli Atti Esecutivi.

Referenti per la sottoscrizione di detti Atti Esecutivi sono:

- Il Direttore Regionale per i Beni Culturali e Paesaggistici della Puglia,
- il Soprintendente per i Beni Architettonici e Paesaggistici per le province di Bari, Barletta – Andria – Trani e Foggia,
- il Soprintendente per i Beni Architettonici e Paesaggistici per le province di Lecce, Brindisi e Taranto,
- Il dirigente del Servizio Regionale competente in materia di Paesaggio o suo delegato,
- Il Presidente di InnovaPuglia.

Art. 4 – Tavoli tecnici

Ciascun referente di cui all'articolo precedente, nomina, per la stesura e attuazione dei singoli Atti esecutivi, un proprio rappresentante, responsabile dell'attività. I responsabili delle attività avranno la funzione di dare esecuzione al Protocollo dal punto di vista tecnico e di verificarne l'attuazione ed il rispetto di quanto in esso previsto, attraverso:

- la predisposizione di documenti tecnici alla base degli atti esecutivi derivanti dal presente accordo;
- la verifica periodica della eventuale necessità di adeguare gli atti esecutivi derivanti dal presente accordo anche in relazione alla normativa nazionale e regionale in materia.

Il tavolo tecnico, ove ritenuto necessario, può essere integrato con la partecipazione di referenti di altri Enti/Soggetti.

Art. 5 – Durata

Il presente Protocollo ha la durata di tre anni dalla data di stipula e si intende rinnovato tacitamente a meno di esplicita comunicazione scritta, entro tre mesi dalla scadenza, da una delle parti.

Art. 6 - Oneri

Il presente Protocollo non comporta oneri aggiuntivi per le parti. Ciascuna parte provvede all'attuazione di quanto previsto nell'ambito delle attività istituzionali/progettuali proprie.

Art.7 – Riservatezza dei dati

Il **Ministero per i Beni e le Attività Culturali**, attraverso la *Direzione Regionale per i Beni Culturali e Paesaggistici della Puglia*, la *Soprintendenza per i Beni Architettonici e Paesaggistici per le province di Bari, Barletta - Andria - Trani e Foggia*, la *Soprintendenza per i Beni Architettonici e Paesaggistici per le province di Brindisi, Lecce e Taranto*, la **Regione Puglia**, attraverso il *Servizio Assetto del Territorio*, e **InnovaPuglia**, attraverso il *Servizio Territorio e Ambiente*, si impegnano a mantenere il segreto professionale sulle informazioni, notizie e dati, anche personali, inerenti



PROTOCOLLO DI INTESA

per l' ATTUAZIONE dell' art. 146
"AUTORIZZAZIONE PAESAGGISTICA"
del D.Lgs. n. 42 del 22/02/2004
CODICE DEI BENI CULTURALI E DEL PAESAGGIO

Art.8 – Foro competente

Per ogni controversia che possa nascere in ordine all'interpretazione del presente Protocollo e che le Parti non fossero riuscite a risolvere amichevolmente, viene eletto competente in via esclusiva il Tribunale di Bari.

Bari, il 05.07.2012

per il Ministero per i Beni e le Attivita'
Culturali



per la Regione Puglia

per Innovapuglia

DIREZIONE REGIONALE PER I
BENI CULTURALI E
PAESAGGISTICI DELLA PUGLIA

L'ASSESSORE ALLA
QUALITA' DEL
TERRITORIO

IL PRESIDENTE



SOPRINTENDENZA PER I BENI
ARCHITETTONICI E
PAESAGGISTICI PER LE
PROVINCE DI BARI, BARLETTA -
ANDRIA - TRANI E FOGGIA



SOPRINTENDENZA PER I BENI
ARCHITETTONICI E
PAESAGGISTICI PER LE
PROVINCE DI BRINDISI, LECCE E
TARANTO

