

Agli Enti in indirizzo

OGGETTO: L.R. n. 20/2009 art.2 - Sostegno ai Comuni per l'adeguamento dei PUG vigenti al PPTR, ai sensi degli artt. 96 e 97 delle NTA del PPTR e per attività di sperimentazione dei Progetti Territoriali per il Paesaggio Regionale.

D.G.R. n. 1927/2017 _ INVITO ALLA PRESENTAZIONE DI MANIFESTAZIONE DI INTERESSE.

La Regione Puglia intende incentivare e sostenere l'adeguamento dei PUG al Piano Paesaggistico Territoriale Regionale, approvato con DGR n. 176 del 16.02.2015 e, contestualmente, favorire la sperimentazione dei *Progetti Territoriali per il Paesaggio*, con l'obiettivo di accelerare la conclusione del complessivo processo di adeguamento, anche in vista di un più completo e puntuale aggiornamento del sistema delle conoscenze territoriali nonché dell'attuazione dei Progetti Strategici.

A tal fine, con D.G.R. n. 1927 del 21.11.2017 sono state stanziare risorse finanziarie da destinare ai Comuni dotati di PUG approvato ai sensi dell'art. 11 della LR 20/2001 e che non abbiano già beneficiato di incentivi regionali con la medesima finalità.

In attuazione ai criteri di assegnazione approvati con la predetta Deliberazione e con riferimento alla ricognizione effettuata con determinazione dirigenziale n. 502 del 28.12.2016, con la presente nota di *invito a manifestazione di interesse* viene avviata la procedura di assegnazione degli incentivi sopra indicati.

Considerata la duplice valenza della presente nota, si precisa che l'assegnazione del contributo è subordinato sia alla proposta di apposita idea progettuale per il Paesaggio, che il Comune elaborerà nel dettaglio a seguito di sottoscrizione del Protocollo d'Intesa, sia all'impegno dell'Ente di adeguare il proprio PUG al PPTR. A tal fine si chiarisce che l'adeguamento dovrà avvenire conformemente al "modello logico" di cui al titolo VI delle NTA del PPTR e, ai fini dell'informatizzazione degli strati informativi, al "modello fisico" definito tramite la cartografia vettoriale di cui all'art. 38 c. 4 delle NTA del PPTR, la cui realizzazione è costituita dai file in formato shapefile pubblicati sul sito web www.paesaggiopuglia.it, sezione "Tutti gli elaborati del PPTR - Il sistema delle tutele: file vettoriali".

In tal modo, il Comune ha l'opportunità di sviluppare, contestualmente all'adeguamento, un'idea progettuale in attuazione di uno o più "Progetti Territoriali per il Paesaggio Regionale" selezionato sulla base delle specifiche peculiarità del proprio contesto territoriale e della coerenza con le proprie politiche di sviluppo.

www.regione.puglia.it



1. FINALITA'

La presente procedura è finalizzata a sostenere i Comuni interessati nel processo di adeguamento dei PUG vigenti al PPTR e di integrazione di uno o più Progetti Territoriali nella pianificazione locale in attuazione ai seguenti scenari strategici:

- *LA RETE ECOLOGICA REGIONALE*
- *IL PATTO CITTÀ-CAMPAGNA*
- *IL SISTEMA INFRASTRUTTURALE PER LA MOBILITÀ DOLCE*
- *LA VALORIZZAZIONE E LA RIQUALIFICAZIONE INTEGRATA DEI PAESAGGI COSTIERI*
- *I SISTEMI TERRITORIALI PER LA FRUIZIONE DEI BENI PATRIMONIALI.*


In particolare, a seguito della volontà espressa dall'Ente di dare avvio al procedimento di adeguamento del proprio strumento di pianificazione locale al PPTR e a fronte dell'idea di Progetto Territoriale candidata, coerentemente con le peculiarità del proprio contesto territoriale e con le relative politiche di sviluppo, in adempimento alla D.G.R. 1927 del 21.11.2017, si intende garantire il supporto tecnico utile sia alla conclusione della procedura in oggetto, così come disciplinata dall'art. 97 delle NTA del PPTR, sia alla definizione puntuale dei progetti territoriali, rafforzandone il carattere sperimentale, di innovazione e di riproducibilità.

Inoltre, così come previsto dall'art.97 c.10 delle NTA del PPTR viene incentivato l'adeguamento degli strumenti urbanistici comunali al PPTR nelle forme associative di cui agli artt. 30 e ss. del D.lgs. 18 agosto 2000 n. 267.

2. OGGETTO

I Comuni invitati possono presentare manifestazione di interesse ai fini dell'assegnazione di un contributo finanziario per l'adeguamento del PUG vigente al PPTR, ai sensi degli artt. 96 e 97 delle NTA del PPTR e per l'elaborazione dei Progetti Territoriali per il Paesaggio Regionale.

Nel caso siano attivate le forme associative di cui al punto 1, il Comune dovrà stipulare un apposito Protocollo d'Intesa con i Comuni contermini (anche se non dotati di PUG), i quali si impegnano a condividere il/i Progetto/i Territoriale/i proposti.



3. MODALITÀ DI PRESENTAZIONE

I Comuni che intendono partecipare alla presente procedura devono trasmettere entro il termine di 60 gg dalla trasmissione della presente, all'indirizzo PEC servizio.assettoterritorio@pec.rupar.puglia.it, apposita **MANIFESTAZIONE DI INTERESSE** in formato elettronico sottoscritta dal Legale rappresentante secondo le seguenti modalità.

Il Comune, dotato di PUG approvato ai sensi dell'art. 11 della LR 20/2001, che, alla data di pubblicazione della D.G.R. n. 1927 del 21/11/2017 (BURP n. 137 del 05/12/2017), abbia già adottato la proposta di adeguamento del PUG al PPTR o che, pur dotato di PUG approvato ai sensi della L.R. 20/2001, abbia adottato un nuovo PUG in vigore di PPTR, dovrà fornire riscontro alla presente nota secondo il modello **Allegato A**.

Qualora non ricorra la predetta condizione, il Comune dichiarerà il proprio interesse in merito all'avvio del procedimento di adeguamento del PUG vigente al PPTR e alle attività di elaborazione dei Progetti Territoriali per il Paesaggio Regionale, trasmettendo il modello **Allegato B**.

La PEC contenete la manifestazione di interesse dovrà riportare la seguente dicitura "*Manifestazione di interesse per l'adeguamento del PUG al PPTR e per attività di sperimentazione dei Progetti Territoriali per il Paesaggio Regionale- NOME DEL COMUNE.*"

4. RISORSE DISPONIBILI

Le risorse complessivamente disponibili ammontano a € 459.600,00.

Ai Comuni potrà essere riconosciuto un *contributo* secondo le seguenti modalità.

Contributo Esclusivo

Ai Comuni in indirizzo, dotati di PUG approvato ai sensi dell'art. 11 della LR 20/2001 che, alla data di pubblicazione della D.G.R. n. 1927 del 21/11/2017 (BURP n. 137 del 05/12/2017) abbiano già adottato la proposta di adeguamento del PUG al PPTR o adottato un nuovo PUG in vigore di PPTR e che abbiano fornito riscontro alla presente nota secondo il modello **Allegato A**, sarà riconosciuto un contributo pari a € 5.000,00. Tale contributo potrà essere utilizzato, secondo quanto disposto dalla citata D.G.R. n. 1927/2017, per attività connesse al procedimento di cui sopra, tra cui le attività di comunicazione e pubblicità, di illustrazione del PUG adeguato al PPTR, di stampa e riproduzione degli elaborati.



Contributo

Al Comune che, trasmettendo apposita *manifestazione di interesse* come da **Allegato B**, dichiarerà il proprio interesse in merito all'avvio del procedimento di adeguamento del PUG vigente al PPTR e alle attività di sperimentazione dei Progetti Territoriali per il Paesaggio Regionale, sarà riconosciuto un contributo calcolato in esito alla valutazione dei *progetti territoriali* proposti, secondo le modalità di cui al seguente punto 5.

Ai fini della definizione puntuale del contributo da riconoscere a ciascun Comune si procederà a ripartire le risorse disponibili, al netto degli importi minimi ed esclusivi di cui sopra, in tre fasce di merito secondo le seguenti percentuali: 50% prima fascia, 30% seconda fascia, 20% terza fascia.

Le risorse assegnate in percentuale a ciascuna fascia verranno ripartite equamente tra i Comuni appartenenti alla stessa fascia.

5. CRITERI DI VALUTAZIONE

Le manifestazioni di interesse pervenute verranno esaminate da apposita Commissione, istituita allo scadere del termine di presentazione presso la scrivente Sezione, composta da un presidente e da un minimo di due commissari.

La Commissione verifica le istanze pervenute secondo il modello Allegato A e modello Allegato B.

Per le istanze pervenute secondo il modello **Allegato A** la Commissione definisce apposito elenco dei Comuni assegnatari del contributo esclusivo pari a 5.000,00.

Per ciascuna istanza proposta secondo il modello **Allegato B** la Commissione, al fine di assegnare il contributo, verifica che sia espressa la volontà dell'Ente di :

- ✓ impegnarsi ad adeguare il proprio PUG al PPTR, anche al fine del suo aggiornamento, conformemente al "modello logico" di cui al titolo VI delle NTA del PPTR e, ai fini dell'informatizzazione degli strati informativi, al "modello fisico" definito tramite la cartografia vettoriale di cui all'art. 38 c. 4 delle NTA del PPTR la cui realizzazione è costituita dai file in formato shapefile pubblicati sul sito web www.paesaggiopuglia.it, sezione "Tutti gli elaborati del PPTR - Il sistema delle tutele: file vettoriali";
- ✓ impegnarsi allo sviluppo del Progetto territoriale proposto.



Inoltre, al fine di quantificare il contributo finanziario da assegnare, la Commissione procederà alla valutazione dei *progetti territoriali* proposti in ciascuna istanza pervenuta in relazione ai seguenti criteri:

- Estensione del territorio comunale: **da 0 a 10 punti**
- Integrazione di uno o più progetti territoriali nella pianificazione locale (PUG) e coerenza con i relativi obiettivi specifici (Elaborati 4.1 e 4.2 e Titolo IV Capo II delle NTA del PPTR): **da 0 a 20 punti**
- Scelta di forme associative (di cui agli artt. 30 e ss. del Dlgs. 267/2007) con comuni contermini, anche non dotati di PUG vigenti, nell'elaborazione di progetti territoriali condivisi: **da 0 a 10 punti**
- Caratteristiche di innovazione e di riproducibilità tali da assumere la funzione di Progetto pilota: **da 0 a 10 punti**.

Il punteggio massimo attribuibile ad ogni singola domanda di partecipazione è pari a 50 punti.

A seguito di valutazione la Commissione redige apposito elenco delle manifestazioni di interesse in ordine decrescente rispetto al punteggio assegnato, suddivise in *tre fasce di merito*, con l'indicazione del contributo finanziario assegnato.

La Sezione scrivente procederà alla notifica della determinazione dirigenziale di assegnazione dei contributi che sarà pubblicata sul sito www.paesaggiopuglia.it.

6. PROTOCOLLO DI INTESA ED EROGAZIONE DEL FINANZIAMENTO

Entro 15 giorni dalla notifica della determinazione dirigenziale di assegnazione del contributo, i Comuni beneficiari dovranno sottoscrivere apposito Protocollo di intesa allegato alla presente per opportuna presa d'atto (***Allegato B1***) e redatto secondo lo schema approvato con D.G.R. n. 1927 del 21.11.2017.

L'erogazione del contributo sarà subordinata alla sottoscrizione del suddetto Protocollo di Intesa che indica modalità e termini per l'adeguamento del PUG al PPTR e la elaborazione del progetto territoriale proposto.

Per i Comuni assegnatari del *Contributo esclusivo* di cui all'art.4 la somma verrà erogata in unica soluzione a rimborso delle spese sostenute dall'ente, a fronte di apposita richiesta e rendicontazione della documentazione contabile.

La sezione scrivente si riserva di monitorare l'avanzamento procedurale al fine di verificarne il corretto adempimento e il rispetto dei termini di cui sopra.



**REGIONE
PUGLIA**

**DIPARTIMENTO MOBILITÀ, QUALITÀ URBANA,
OPERE PUBBLICHE, ECOLOGIA E PAESAGGIO
SEZIONE TUTELA E VALORIZZAZIONE DEL PAESAGGIO**

7. RESPONSABILE DEL PROCEDIMENTO

Ai sensi della Legge n.241/1990 il responsabile del procedimento è l'ing. Barbara Loconsole. Informazioni sulla presente procedura possono essere richieste all'arch. Luigia Capurso ed all'arch. Stefania Raimondo tramite e-mail (l.capurso@regione.puglia.it; s.raimondo@regione.puglia.it) o telefono (080/5404375 - 7755), dal lunedì al venerdì dalle ore 10:00 alle ore 12:00.

Il Dirigente della Sezione
Ing. Barbara Loconsole

Il Direttore del Dipartimento
Ing. Barbara Valenzano

L'Assessore alla Pianificazione Territoriale
Prof. Alfonso Piscicchio

www.regione.puglia.it

Via Gentile 52 - 70126 Bari – ITALY Tel: +39 080 540 4375 - 7755
mail: l.capurso@regione.puglia.it; pec: servizio.assettoterritorio@pec.rupar.puglia.it



Allegato A

Schema di istanza

Alla REGIONE PUGLIA
Sezione Tutela e Valorizzazione del Paesaggio-
servizio.assettoterritorio@pec.rupar.puglia.it

Oggetto: L.R. n. 20/2009 art.2 - Sostegno ai Comuni per l'adeguamento dei PUG vigenti al PPTR, ai sensi degli artt. 96 e 97 delle NTA del PPTR e per attività di sperimentazione dei Progetti Territoriali per il Paesaggio Regionale. D.G.R. n. 1927/2017 - PRESENTAZIONE DI MANIFESTAZIONE DI INTERESSE.

Il/la sottoscritto/a _____ nato/a a _____
il _____ nella qualità di _____
del Comune di _____

CHIEDE


- Che la presente proposta sia candidata alla procedura valutativa di cui all'oggetto;
- Di accedere al contributo esclusivo di cui al punto 4 della lettera di invito di presentazione di manifestazione di interesse riservato ai Comuni in indirizzo dotati di PUG approvato ai sensi dell'art. 11 della LR 20/2001 che, alla data di pubblicazione della D.G.R. n. 1927 del 21/11/2017 (BURP n. 137 del 05/12/2017) abbiano già adottato la proposta di adeguamento del PUG al PPTR o adottato un nuovo PUG in vigenza di PPTR.

DICHIARA

ai sensi dell'art. 47 del D.P.R. 28 dicembre 2000, n.445, consapevole delle sanzioni penali richiamate dall'art.76 del D.P.R. 28.12.2000 n.445, in caso di dichiarazioni mendaci e di formazione o uso di atti falsi

- di accettare incondizionatamente ogni norma contenuta nella lettera d'invito;
- di essere dotato di PUG approvato ai sensi dell'art. 11 della LR 20/2001 e di aver già adottato, alla data di pubblicazione della D.G.R. n. 1927 del 21/11/2017 (BURP n. 137 del 05/12/2017), la proposta di adeguamento del PUG al PPTR o adottato un nuovo PUG in vigenza di PPTR;

www.regione.puglia.it



- di impegnarsi a utilizzare il finanziamento previsto, secondo quanto disposto dalla citata D.G.R. n. 1927/2017, per attività connesse al procedimento di cui sopra, tra cui le attività di comunicazione e pubblicità, di illustrazione del PUG adeguato al PPTR, di stampa e riproduzione degli elaborati;
- che i dati relativi all'Ente proponente sono i seguenti:

Ente proponente	
Indirizzo	
Nome e Cognome del Rappresentante Legale	
Nome e cognome del RUP	
Indirizzo email del RUP	
PEC dell'Ente proponente	
Numero di telefono	
Estremi della Delibera di adozione della proposta di adeguamento o di adozione del PUG	

Si allega la seguente documentazione:

- copia del documento di identità, in corso di validità, del legale rappresentate dell'Ente proponente

Luogo e data
Firma e timbro



Allegato B

Schema di istanza

Alla REGIONE PUGLIA
Sezione Tutela e Valorizzazione del Paesaggio -
servizio.assettoterritorio@pec.rupar.puglia.it

Oggetto: L.R. n. 20/2009 art.2 - Sostegno ai Comuni per l'adeguamento dei PUG vigenti al PPTR, ai sensi degli artt. 96 e 97 delle NTA del PPTR e per attività di sperimentazione dei Progetti Territoriali per il Paesaggio Regionale.

D.G.R. n. 1927/2017_ PRESENTAZIONE DI MANIFESTAZIONE DI INTERESSE.

Il/la sottoscritto/a _____ nato/a a _____
il _____ nella qualità di _____
del Comune di _____

CHIEDE

Che la presente proposta sia candidata alla procedura valutativa di cui all'oggetto.

A tal fine indica il/i Progetto/i Territoriale/i del Paesaggio Regionale oggetto di sperimentazione:

- 4.2.1- La Rete Ecologica Regionale
- 4.2.2- Il Patto Città Campagna
- 4.2.3- Il Sistema Infrastrutturale per la Mobilità dolce
- 4.2.4- La Valorizzazione integrata dei Paesaggi costieri
- 4.2.5- I Sistemi Territoriali per la fruizione dei Beni patrimoniali

DICHIARA

ai sensi dell'art. 47 del D.P.R. 28 dicembre 2000, n.445, consapevole delle sanzioni penali richiamate dall'art.76 del D.P.R. 28.12.2000 n.445, in caso di dichiarazioni mendaci e di formazione o uso di atti falsi

- di accettare incondizionatamente ogni norma contenuta nella lettera d'invito;
- di impegnarsi ad adeguare il proprio PUG al PPTR, anche al fine del suo aggiornamento, conformemente al "modello logico" di cui al titolo VI delle NTA del

www.regione.puglia.it



PPTR e, ai fini dell'informatizzazione degli strati informativi, al "modello fisico" definito tramite la cartografia vettoriale di cui all'art. 38 c. 4 delle NTA del PPTR la cui realizzazione è costituita dai file in formato shapefile pubblicati sul sito web www.paesaggiopuglia.it, sezione "Tutti gli elaborati del PPTR - Il sistema delle tutele: file vettoriali";


- di impegnarsi allo sviluppo del Progetto territoriale proposto;
- di aver preso visione del Protocollo di Intesa di cui al punto 6 della lettera di invito e di impegnarsi alla sottoscrizione dello stesso.

Si allega la seguente documentazione:

- descrizione della proposta secondo lo schema di cui all'allegato B.1;
- n°.....tav. (da minimo di 1 a un massimo di 3 tavole in grado di illustrare la proposta);
- eventuale protocollo di intesa sottoscritto dai legali rappresentanti dei Comuni contermini finalizzato alla condivisione del/i progetto/i territoriale/i proposto/i di cui al punto 1 dell'Invito alla presentazione di manifestazione di interesse;
- copia del documento di identità, in corso di validità, del legale rappresentate o responsabile tecnico dell'Ente proponente

Luogo e data

Firma e timbro



Allegato B.1

Descrizione della proposta

1. Scheda anagrafica

1.1. Dati relativi all'Ente proponente

Ente proponente	
Indirizzo	
Nome e Cognome del Rappresentante Legale	
Nome e cognome del RUP	
Indirizzo email del RUP	
PEC dell'Ente proponente	
Numero di telefono	
Superficie territoriale	

1.2. Indicazione degli Enti facenti parte della eventuale forma associativa di cui al punto 1 dell'Invito alla presentazione di manifestazione di interesse

	Comune	Rappresentante legale	Indirizzo PEC	E-mail
1				
2				
3				
4				



2. Introduzione (max 6000 battute spazi compresi)

Descrivere l'attività di sperimentazione dei progetti territoriali per il paesaggio proposta

3. Coerenza con il PUG vigente (max 4000 battute ciascuna spazi compresi)

Esplicitare la coerenza della sperimentazione proposta con il PUG vigente

4. Coerenza con i progetti territoriali del PPTR (max 4000 battute spazi compresi)

Esplicitare la coerenza della proposta di sperimentazione con gli obiettivi specifici (Elaborati 4.1 e 4.2 e Titolo IV Capo II delle NTA del PPTR) di uno o più progetti territoriali del PPTR



5. Coerenza con eventuali altri programmi e iniziative (max 2000 battute spazi compresi)

Esplicitare la coerenza della proposta con eventuali altri programmi e iniziative realizzate, in corso o previste relativi al tema dell'intervento.

Comune di Adelfia
utc.adelfia@pec.rupar.puglia.it
segretariogenerale.adelfia@pec.rupar.puglia.it

Comune di Aberona
protocollo@pec.dauniavalley.it
segretario@pec.dauniavalley.it

Comune di Ascoli Satriano
protocollo.ascolisatriano@pec.leonet.it
sindaco@comune.ascolisatriano.fg.it

Comune di Bitetto
protocollo.bitetto@pec.egovba.it
segretario@pec.comune.bitetto.ba.it

Comune di Campi Salentina
protocollo.comune.campisalentina@pec.rupar.puglia.it
segretariogenerale.campisalentina@pec.rupar.puglia.it

Comune di Cannole
protocollo.comune.cannole@pec.rupar.puglia.it
segreteria.comune.cannole@pec.rupar.puglia.it

Comune di Caprarica di Lecce
uff_protocollo.comune.caprarica.le@pec.rupar.puglia.it

Comune di Erchie
protocollo.comune.erchie@pec.rupar.puglia.it
segreteria.comune.erchie@pec.rupar.puglia.it

Comune di Galatina
protocollo@cert.comune.galatina.le.it

Comune di Minervino Murge
comune.minervinomurge@legpec.it
segreteria.comune.minervinomurge@pec.it

Comune di Monopoli
comune@pec.comune.monopoli.ba.it

Comune di Neviano
protocolloneviano@pec.rupar.puglia.it

Comune di Palagianello
comune.palagianello.ta.it@pec.it

Comune di Palo del Colle
protocollo.palodelcolle@pec.rupar.puglia.it
segretariogenerale.palodelcolle@pec.rupar.puglia.it

Comune di Pulsano
protocollo@mailcert.comune.pulsano.ta.it

Comune di Roccaforzata
protocollo.comuneroccaforzata@pec.rupar.puglia.it
segretario.comuneroccaforzata@pec.rupar.puglia.it

Comune di San Ferdinando di Puglia
protocollo@pec.comune.sanferdinandodipuglia.bt.it
segretariogenerale@pec.comune.sanferdinandodipuglia.bt.it

Comune di San Pietro in Lama
comunesanpietroinlama@pec.rupar.puglia.it

Comune di Sannicola
protocollo.sannicola.le@pec.rupar.puglia.it

Comune di Specchia
protocollo.comune.specchia.le@pec.rupar.puglia.it
segreteria.comune.specchia.le@pec.rupar.puglia.it

Comune di Squinzano
comunesquinzano@pec.rupar.puglia.it

Comune di Sternatia
protocollo.comune.sternatia@pec.rupar.puglia.it

Comune di Trani
protocollo@cert.comune.trani.bt.it
gabinetto.sindaco@cert.comune.trani.bt.it

Comune di Trepuzzi
protocollo.comunetrepuzzi@pec.rupar.puglia.it

Comune di Troia
protocollo@pec.comune.troia.fg.it

Comune di Turi
protocollo.comuneturi@pec.rupar.puglia.it
segretario.comuneturi@pec.rupar.puglia.it

Comune di Vernole
protocollo@pec.comunedivernole.it

Innovapuglia
c.caroppo@innova.puglia.it