

DELIBERAZIONE DELLA GIUNTA REGIONALE 11 dicembre 2024, n. 1750

**Aggiornamento e rettifica degli elaborati del PPTR ai sensi degli artt. n. 104 e n. 108 delle NTA del PPTR e dell'art. 3 dell'Accordo del 16.01.2015 fra Regione Puglia e Ministero dei Beni e delle Attività Culturali e del Turismo**

### LA GIUNTA REGIONALE

VISTI:

- gli artt. 4, 5 e 6 della L.R. 4 febbraio 1997, n. 7;
- la Deliberazione della Giunta Regionale n. 3261 del 28 luglio 1998;
- gli artt. 4 e 16 del D.lgs. n. 165 del 30.03.2001 e ss.mm.ii.;
- gli artt. 43 e 44 dello Statuto della Regione Puglia;
- il Decreto del Presidente della Giunta regionale 22 gennaio 2021, n. 22 e ss.mm.ii., recante l'Atto di Alta Organizzazione "M.A.I.A. 2.0";
- il Regolamento interno di questa Giunta;

VISTO il documento istruttorio, parte integrante e sostanziale dello stesso, della Sezione Tutela e Valorizzazione del Paesaggio - Servizio Osservatorio e Pianificazione Paesaggistica, concernente l'argomento in oggetto e la conseguente proposta del Presidente della Giunta Regionale, dott. Michele Emiliano, per la competenza in materia di Paesaggio;

VISTO l'elenco degli elaborati vettoriali del PPTR in formato shapefile, allegato A del presente provvedimento, parte integrante e sostanziale dello stesso, così come aggiornati e rettificati dalla Deliberazione di Giunta Regionale n. 1398/2024 del 15.10.2024 e ulteriori rettifiche riguardanti refusi sullo strato dei Beni Paesaggistici (BP) - *Fiumi-torrenti-acque pubbliche*, BP *Boschi* erroneamente modificato a seguito di Sentenza n. 1563/2019 e Ulteriori Contesti Paesaggistici (UCP) - *Grotte* (100m);

VISTO l'elenco delle istanze con i relativi esiti ai sensi dell'art. 104 delle NTA del PPTR, allegato B del presente provvedimento, parte integrante e sostanziale dello stesso.

PRESO ATTO

- a) delle sottoscrizioni dei responsabili della struttura amministrativa competente, ai fini dell'attestazione della regolarità amministrativa dell'attività istruttoria e della proposta, ai sensi dell'art. 6, co. 8 delle Linee guida sul "Sistema dei controlli interni nella Regione Puglia", adottate con D.G.R. 23 luglio 2019, n. 1374;
- b) della dichiarazione del Direttore di Dipartimento, in merito a eventuali osservazioni sulla proposta di deliberazione, ai sensi degli artt. 18 e 20 del Decreto del Presidente della Giunta regionale 22 gennaio 2021, n. 22 e ss.mm.ii.

Con voto favorevole espresso all'unanimità dei presenti e per le motivazioni contenute nel documento istruttorio che è parte integrante e sostanziale della presente deliberazione

### DELIBERA

1. di approvare ai sensi dell'art. 104 delle NTA del PPTR, dell'art. 3 dell'Accordo del 16.01.2015 tra Regione Puglia e Ministero dei Beni e delle Attività Culturali e dell'art. 2 comma 8 della L.R. 20/2009, gli aggiornamenti e le rettifiche degli elaborati cartografici del PPTR, così come da allegati A e B, parti integranti e sostanziali del presente provvedimento;
2. di dare atto che gli aggiornamenti e le rettifiche degli elaborati cartografici del PPTR, così come sopra descritti, sono immediatamente efficaci a seguito della pubblicazione del presente atto sul BURP;
3. di dare mandato alla Sezione Tutela e Valorizzazione del Paesaggio di provvedere all'aggiornamento degli elaborati cartografici ai sensi dell'art. 104, co. 3 delle NTA del PPTR, al recepimento degli aggiornamenti

e delle rettifiche negli elaborati vettoriali del PPTR in formato shapefile - WGS/84 33N entro trenta giorni dall'approvazione della presente, dandone evidenza sul sito web istituzionale della Regione Puglia e con avviso sul Bollettino Ufficiale della Regione; gli aggiornamenti e le rettifiche saranno pubblicati in formato vettoriale e cartografico sui siti internet <https://pugliacon.regione.puglia.it> e [sit.puglia.it](http://sit.puglia.it);

4. di pubblicare il presente provvedimento sul BURP in versione integrale ai sensi della L.R. n. 18/2023;
5. di notificare il presente provvedimento, a cura del Servizio Osservatorio e Pianificazione Paesaggistica, agli Enti di seguito riportati:
  - Ministero della Cultura - Direzione Generale Archeologia Belle Arti e Paesaggio - Servizio V Tutela del Paesaggio;
  - Segretariato Regionale per la Puglia del MIC;
  - Soprintendenza Archeologia, belle arti e paesaggio per la città metropolitana di Bari;
  - Soprintendenza Archeologia, Belle Arti e Paesaggio per le Province di Brindisi e Lecce;
  - Soprintendenza Archeologia, Belle Arti e Paesaggio per le province di Barletta, Andria, Trani e Foggia;
  - Soprintendenza Nazionale per il Patrimonio Culturale Subacqueo;
  - Comuni di Martina Franca, Ostuni, Cutrofiano, Noci, Vieste, Lizzano, Villa Castelli, Otranto, Monopoli, Taranto, Bari;
6. di dare atto che il presente provvedimento è soggetto a pubblicazione sul sito web istituzionale della Regione Puglia [www.regione.puglia.it](http://www.regione.puglia.it) nella Sezione "Amministrazione Trasparente" Sottosezione di I livello "Provvedimenti", Sottosezione di II livello "Provvedimenti dell'organo di indirizzo politico – Provvedimenti della Giunta Regionale" ai sensi dell'art. 23 del decreto legislativo 14 marzo 2013, n. 33, e nella Sottosezione di I livello "Pianificazione e governo del Territorio" ai sensi dell'art. 39 del medesimo D.lgs.

**Il Segretario Generale della Giunta**

ANNA LOBOSCO

**Il Presidente della Giunta**

MICHELE EMILIANO

## DOCUMENTO ISTRUTTORIO

**Oggetto: Aggiornamento e rettifica degli elaborati del PPTR ai sensi degli artt. n. 104 e n.108 delle NTA del PPTR e dell'art. 3 dell'Accordo del 16.01.2015 fra Regione Puglia e Ministero dei Beni e delle Attività Culturali e del Turismo.**

### PREMESSO che:

- la Legge regionale n. 20 del 7 ottobre 2009, "*Norme per la pianificazione paesaggistica*" disciplina il procedimento di approvazione e variazione del Piano Paesaggistico Territoriale regionale (d'ora in poi PPTR), in particolare l'art. 2 co. 8 prevede che: "(...) *L'aggiornamento di eventuali tematismi rispetto alle cartografie del PPTR che non ne alterino i contenuti sostanziali non costituiscono variante al PPTR, purché deliberato dalla Giunta regionale*";
- in data 16.01.2015 è stato sottoscritto, ai sensi dell'art. 143 comma 2 del Decreto legislativo 22 gennaio 2004, n.42, l'Accordo tra Regione Puglia e Ministero dei Beni e delle Attività Culturali e del Turismo che stabilisce i presupposti, le modalità ed i tempi per la revisione del Piano, con particolare riferimento all'art. 3 "*Revisione del PPTR*";
- con Deliberazione n.176 del 16.02.2015, pubblicata sul BURP n.40 del 23.03.2015, la Giunta Regionale ha approvato il PPTR;
- l'art. 104 "Aggiornamento e revisione" delle NTA del PPTR prevede al comma 1 che: Ove emergano errate localizzazioni o perimetrazioni, dei beni paesaggistici e degli ulteriori contesti, di cui all'art. 38, anche dovute ad approfondimenti di conoscenza, i soggetti interessati possono proporre rettifiche degli elaborati del PPTR";
- l'art. 108 delle NTA del PPTR stabilisce al comma 3 che: "Gli elaborati cartografici del Piano sono aggiornati dalla Regione e dal Ministero a seguito di verifica di meri errori materiali che non alterino la sostanza delle ricognizioni e previsioni del PPTR. Degli aggiornamenti è data adeguata informazione a cura della Regione";
- con Deliberazione n. 248 del 15.02.2021, pubblicata sul BURP n. 33 del 05.03.2021, la Giunta Regionale ha approvato l'Atto di indirizzo e coordinamento per l'espletamento dei procedimenti di cui all'art. 104, commi 1, 2 e 3 delle NTA del PPTR;
- con Deliberazione 1398/2024 del 15.10.2024, la Giunta Regionale ha approvato gli ultimi aggiornamenti e rettifiche degli elaborati cartografici del PPTR, ai sensi dell'art. 104 c. 2 lett. a), b) e c) delle NTA del PPTR, dell'art. 3 dell'Accordo del 16.01.2015 tra Regione Puglia e Ministero dei Beni e delle Attività Culturali e dell'art. 2 comma 8 della L.R. n. 20/2009;
- nell'Allegato A del presente provvedimento, parte integrante e sostanziale dello stesso, è riportata la tabella contenente l'elenco degli elaborati vettoriali del PPTR in formato shapefile, così come aggiornati e rettificati dalla Deliberazione di Giunta Regionale n. 1398/2024 del 15.10.2024 e ulteriori rettifiche riguardanti refusi sullo strato dei BP - *Fiumi-torrenti-acque pubbliche*, BP *Boschi* erroneamente modificato a seguito di Sentenza n. 1563/2019 e UCP - *Grotte* (100m) e un.

### CONSIDERATO che:

- alla data del 10.12.2024 risultano conclusi con esito favorevole n. 13 procedimenti istruttori ai sensi dell'art. 104 delle NTA del PPTR, che hanno previsto il coinvolgimento dei competenti uffici del Ministero della Cultura (MIC) e dei Comuni interessati, e/o altri Enti con specifiche competenze in materia e secondo le procedure previste dal co. 2 dell'art. 104 delle NTA del PPTR;

- nell'Allegato B del presente provvedimento, parte integrante e sostanziale dello stesso, è riportato l'elenco delle n.13 istanze con relativi esiti ai sensi dell'art. 104 delle NTA del PPTR;

**DATO ATTO** che i succitati aggiornamenti e rettifiche saranno immediatamente efficaci a seguito della pubblicazione del presente provvedimento sul BURP e saranno recepiti negli elaborati del PPTR, ai sensi dell'art. 104 delle NTA del PPTR;

**VALUTATO** che ai sensi di quanto previsto dagli atti amministrativi sopra richiamati, sussistano i presupposti di fatto e di diritto per approvare le rettifiche e gli aggiornamenti degli elaborati cartografici del PPTR nei termini sopra riportati, ai sensi dell' art. n. 104 delle NTA del PPTR, dell'art. 3 dell'Accordo del 16.01.2015 tra Regione Puglia e Ministero dei Beni e delle Attività Culturali e del Turismo e dell'art. 2 comma 8 della L.R. 20/2009;

**VISTA** la Deliberazione di Consiglio Comunale di Adelfia n. 3 del 30.03.2023 pubblicata sul BURP n. 44 del 11.05.2023, con cui è stata approvata la Variante al PUG, acquisito il Parere di Compatibilità paesaggistica ex art. 96.1c delle NTA del PPTR e aggiornamento del PPTR ex art. 2 della L.R. n. 20/2009 con Deliberazione di GR n. 1545 del 02.08.2019;

**VISTA** la Deliberazione di Consiglio Comunale di Galatone n. 46 del 06.08.2024 pubblicata sul BURP n. 66 del 16.08.2024, con cui è stato approvato il PUG, acquisito il Parere di Compatibilità paesaggistica ex art. 96.1b delle NTA del PPTR e aggiornamento del PPTR ex art. 2 della L.R. n. 20/2009 con Deliberazione di GR n. 1005 del 15.07.2024;

**VISTA** la Deliberazione di Consiglio Comunale di Pulsano n. 68 del 19.09.2024 pubblicata sul BURP n. 80 del 03.10.2024, con cui è stato approvato il PUG, acquisito il Parere di Compatibilità paesaggistica ex art. 96.1b delle NTA del PPTR e aggiornamento del PPTR ex art. 2 della L.R. n. 20/2009 con Deliberazione di GR n. 1033 del 22.07.2024;

**VISTA** la Deliberazione del Commissario ad Acta di Castro n. 1 del 14.10.2024 pubblicata sul BURP n. 86 del 24.10.2024, con cui è stato approvato l'Adeguamento del PdF, acquisito il Parere di Compatibilità paesaggistica ex art. 96.1a delle NTA del PPTR e aggiornamento del PPTR ex art. 2 della L.R. n. 20/2009 con Deliberazione di GR n. 1139 del 07.08.2024;

**VISTE INOLTRE:**

- la Deliberazione di Giunta Regionale n. 1466 del 15.09.2021, recante l'approvazione della Strategia regionale per la parità di genere, denominata "Agenda di Genere";
- la Deliberazione di Giunta Regionale n. 938 del 03.07.2023, recante "D.G.R. n. 302/2022 Valutazione di impatto di genere. Sistema di gestione e di monitoraggio. Revisione degli allegati.

***Garanzie di riservatezza***

"La pubblicazione sul BURP, nonché la pubblicazione all'Albo o sul sito istituzionale, salve le garanzie previste dalla legge 241/1990 in tema di accesso ai documenti amministrativi, avviene nel rispetto della tutela della riservatezza dei cittadini secondo quanto disposto dal Regolamento UE n. 2016/679 in materia di protezione dei dati personali, nonché dal D.Lgs. 196/2003 ss.mm.ii., ed ai sensi del vigente Regolamento regionale 5/2006 per il trattamento dei dati sensibili e giudiziari, in quanto applicabile. Ai fini della pubblicità legale, il presente provvedimento è stato redatto in modo da evitare la diffusione di dati personali identificativi non necessari ovvero il riferimento alle particolari categorie di dati previste dagli articoli 9 e 10 del succitato Regolamento UE."

**COPERTURA FINANZIARIA AI SENSI DEL D.LGS. 118/2011 E SS.MM.II.**

La presente deliberazione non comporta ulteriori implicazioni, dirette e/o indirette, di natura economico-finanziaria e/o patrimoniale e dalla stessa non deriva alcun onere a carico del bilancio regionale.


**Tutto ciò premesso**, sulla base delle risultanze istruttorie come innanzi illustrate, ai sensi dell'articolo 4 – comma 4 – lettera d) della L.R. 7/1997, si propone alla Giunta regionale:

1. di approvare ai sensi dell'art. 104 delle NTA del PPTR, dell'art. 3 dell'Accordo del 16.01.2015 tra Regione Puglia e Ministero dei Beni e delle Attività Culturali e dell'art. 2 comma 8 della L.R. 20/2009, gli aggiornamenti e le rettifiche degli elaborati cartografici del PPTR, così come da allegati A e B, parti integranti e sostanziali del presente provvedimento;
2. di dare atto che gli aggiornamenti e le rettifiche degli elaborati cartografici del PPTR, così come sopra descritti, sono immediatamente efficaci a seguito della pubblicazione del presente atto sul BURP;
3. di dare mandato alla Sezione Tutela e Valorizzazione del Paesaggio di provvedere all'aggiornamento degli elaborati cartografici ai sensi dell'art. 104, co. 3 delle NTA del PPTR, al recepimento degli aggiornamenti e delle rettifiche negli elaborati vettoriali del PPTR in formato shapefile - WGS/84 33N entro trenta giorni dall'approvazione della presente, dandone evidenza sul sito web istituzionale della Regione Puglia e con avviso sul Bollettino Ufficiale della Regione; gli aggiornamenti e le rettifiche saranno pubblicati in formato vettoriale e cartografico sui siti internet <https://pugliacon.regione.puglia.it> e [sit.puglia.it](http://sit.puglia.it);
4. di pubblicare il presente provvedimento sul BURP in versione integrale ai sensi della L.R. n. 18/2023;
5. di notificare il presente provvedimento, a cura del Servizio Osservatorio e Pianificazione Paesaggistica, agli Enti di seguito riportati:
  - Ministero della Cultura - Direzione Generale Archeologia Belle Arti e Paesaggio
  - Servizio V Tutela del Paesaggio;
  - Segretariato Regionale per la Puglia del MIC;
  - Soprintendenza Archeologia, belle arti e paesaggio per la città metropolitana di Bari;
  - Soprintendenza Archeologia, Belle Arti e Paesaggio per le Province di Brindisi e Lecce;
  - Soprintendenza Archeologia, Belle Arti e Paesaggio per le province di Barletta, Andria, Trani e Foggia;
  - Soprintendenza Nazionale per il Patrimonio Culturale Subacqueo;
  - Comuni di Martina Franca, Ostuni, Cutrofiano, Noci, Vieste, Lizzano, Villa Castelli, Otranto, Monopoli, Taranto, Bari;
6. di dare atto che il presente provvedimento è soggetto a pubblicazione sul sito web istituzionale della Regione Puglia [www.regione.puglia.it](http://www.regione.puglia.it) nella Sezione "Amministrazione Trasparente" Sottosezione di I livello "Provvedimenti", Sottosezione di II livello "Provvedimenti dell'organo di indirizzo politico – Provvedimenti della Giunta Regionale" ai sensi dell'art. 23 del decreto legislativo 14 marzo 2013, n. 33, e nella Sottosezione di I livello "Pianificazione e governo del Territorio" ai sensi dell'art. 39 del medesimo D.lgs.

I sottoscritti attestano la regolarità amministrativa dell'attività istruttoria e della proposta, ai sensi dell'art. 6, co. 3, lett. da *a*) ad *e*) delle Linee guida sul "Sistema dei controlli interni nella Regione Puglia", adottate con D.G.R. 23 luglio 2019, n. 1374.


LA RESPONSABILE E.Q. “Componenti ambientali ed ecologiche per il paesaggio”:

Dott.ssa Anna Grazia FRASSANITO

 Anna Grazia Frassanito  
10.12.2024 15:29:24  
GMT+02:00


Il RESPONSABILE EQ “Osservatorio per la qualità del paesaggio e per i beni culturali”:

Arch. Aldo Domenico Maria CREANZA

 Aldo Domenico Maria Creanza  
10.12.2024 17:03:55 GMT+02:00


Il RESPONSABILE EQ “Responsabile delle sub-Azioni 2.13.1 “Infrastrutturazione verde e potenziamento della continuità ecologica del territorio e della fascia costiera” e 2.13.2 “Infrastrutturazione verde e nature based solutions in ambito urbano e perturbano”:

Ing. Marco CARBONARA

 Marco Pasquale Nicola Carbonara  
10.12.2024 17:13:10 GMT+02:00


Il RESPONSABILE EQ “Coerenza dei Piani con i Progetti territoriali per il Paesaggio”:

Arch. Giuseppe VOLPE

 Giuseppe Volpe  
10.12.2024 17:21:09  
GMT+02:00


Il RESPONSABILE EQ “Urbanizzazioni primarie e interventi di mitigazione del rischio idrogeologico”:

Ing. Pierluigi MOREA

 Pierluigi Morea  
10.12.2024 17:27:41  
GMT+02:00

IL DIRIGENTE della “Sezione Tutela e Valorizzazione del Paesaggio - Dirigente *ad interim* del Servizio Osservatorio e Pianificazione Paesaggistica”:

Arch. Vincenzo LASORELLA

 Vincenzo Lasorella  
10.12.2024  
17:38:00  
GMT+02:00

Il Direttore ai sensi degli artt. 18 e 20 del Decreto del Presidente della Giunta regionale 22 gennaio 2021, n. 22 e ss.mm.ii., NON RAVVISA la necessità di esprimere osservazioni sulla proposta di deliberazione ai sensi del combinato disposto degli articoli 18 e 20 del DPGR n. 22/2021.

IL DIRETTORE del “Dipartimento Ambiente, Paesaggio e Qualità Urbana”: Ing. Paolo

Francesco GAROFOLI

 Paolo Francesco Garofoli  
10.12.2024 20:33:19  
GMT+01:00

Il Presidente della Giunta Regionale, dott. Michele Emiliano, con delega al Paesaggio, ai sensi del vigente Regolamento della Giunta regionale,

**propone**

alla Giunta regionale l’adozione del presente atto.

Emiliano  
Michele  
10.12.2024  
21:06:21  
UTC



\*\*\*



**REGIONE  
PUGLIA**

DIPARTIMENTO AMBIENTE, PAESAGGIO E QUALITÀ URBANA  
SEZIONE TUTELA E VALORIZZAZIONE DEL PAESAGGIO  
SERVIZIO OSSERVATORIO E PIANIFICAZIONE PAESAGGISTICA

**ALLEGATO A**

**Codice CIFRA: AST/DEL/2024/00032**

Elenco dei file vettoriali del Piano Paesaggistico Territoriale Regionale aggiornati alla Deliberazione Regionale n. 1398/2024 del 15.10.2024 BURP n. 87 del 28/10/2024: “Aggiornamento e rettifica degli elaborati del PPTR ai sensi dell’art. 104 delle NTA del PPTR e dell’art. 3 dell’Accordo del 16.01.2015 fra Regione Puglia e Ministero dei Beni e delle Attività Culturali e del Turismo” ed ulteriori rettifiche derivanti da meri errori materiali e/o refusi, pubblicati su <https://pugliacon.regione.puglia.it>, scaricabili dal seguente link [File Vettoriali - Paesaggio - SIT Puglia \(regione.puglia.it\)](#).

**Elenco dei file vettoriali aggiornati**

<b>6 1 1 GEOMORFOLOGICHE</b>	
e9e2aa8136260a22b0b09fdee43ccb8a	UCP - Cordoni dunari.cpg
611b721dac71ff9f9a9456ae565baa5b	UCP - Cordoni dunari.dbf
d4166c4468b2506bb2cb0fc7fd53c811	UCP - Cordoni dunari.prj
d1ec64e04fa7adc62057be2f71063918	UCP - Cordoni dunari.qmd
60e8fc757a9581787335cd86f983502f	UCP - Cordoni dunari.shp
dee83f61f5a5af8e91d249ed5b077745	UCP - Cordoni dunari.shx
e9e2aa8136260a22b0b09fdee43ccb8a	UCP - Doline.cpg
441c18ad464c9bf814f34531c34f245b	UCP - Doline.dbf
d4166c4468b2506bb2cb0fc7fd53c811	UCP - Doline.prj
d1ec64e04fa7adc62057be2f71063918	UCP - Doline.qmd
31110046779044ae146d242ee89f5cc7	UCP - Doline.shp
d8e1bddb805fbc470886fd47f6d26ba	UCP - Doline.shx
e9e2aa8136260a22b0b09fdee43ccb8a	UCP - Geositi (100m).cpg
5f136184cfd8f14c94a790cd785eabe	UCP - Geositi (100m).dbf
d4166c4468b2506bb2cb0fc7fd53c811	UCP - Geositi (100m).prj
d1ec64e04fa7adc62057be2f71063918	UCP - Geositi (100m).qmd
e3f1cdb5d51dcc530ed94cef1d5b71e	UCP - Geositi (100m).shp
317323679dfcbab22b0e442d6da562c2	UCP - Geositi (100m).shx
e9e2aa8136260a22b0b09fdee43ccb8a	UCP - Grotte (100m).cpg
e6eda6ae4af2e16a660749ed40661552	UCP - Grotte (100m).dbf
d4166c4468b2506bb2cb0fc7fd53c811	UCP - Grotte (100m).prj
d1ec64e04fa7adc62057be2f71063918	UCP - Grotte (100m).qmd
0e428f2cecf7e652d842f35763fdb25e	UCP - Grotte (100m).shp
93cfb65d985e15caa7cdaa75ea2d98ef	UCP - Grotte (100m).shx
e9e2aa8136260a22b0b09fdee43ccb8a	UCP - Inghiottitoi (50m).cpg
3f96bbba207de6295cb719d0e5b25b5	UCP - Inghiottitoi (50m).dbf
d4166c4468b2506bb2cb0fc7fd53c811	UCP - Inghiottitoi (50m).prj
d1ec64e04fa7adc62057be2f71063918	UCP - Inghiottitoi (50m).qmd
0b9a0011c545f2f5e46be0d78f59ae5b	UCP - Inghiottitoi (50m).shp
9aa5c63a446de21d641f22c12802ee6f	UCP - Inghiottitoi (50m).shx

[www.regione.puglia.it](http://www.regione.puglia.it)

Via Gentile 52 - 70126 Bari – ITALY Tel: +39 080 540 3532 - 3551  
pec: [sezione.paesaggio@pec.rupar.puglia.it](mailto:sezione.paesaggio@pec.rupar.puglia.it)



**REGIONE  
PUGLIA**

**DIPARTIMENTO AMBIENTE, PAESAGGIO E QUALITÀ URBANA  
SEZIONE TUTELA E VALORIZZAZIONE DEL PAESAGGIO  
SERVIZIO OSSERVATORIO E PIANIFICAZIONE PAESAGGISTICA**

e9e2aa8136260a22b0b09fdee43ccb8a	UCP - Lame e gravine.cpg
16a79c18f3660b7f91c06516baf3595f	UCP - Lame e gravine.dbf
d4166c4468b2506bb2cb0fc7fd53c811	UCP - Lame e gravine.prj
d1ec64e04fa7adc62057be2f71063918	UCP - Lame e gravine.qmd
6aaa457a767b3021b543ea03da60d05a	UCP - Lame e gravine.shp
2ee2c4cfd672951c8101b8e2fb393b5	UCP - Lame e gravine.shx
e9e2aa8136260a22b0b09fdee43ccb8a	UCP - Versanti.cpg
0774bb0b4e3cb46ba3a14c4982ae25bc	UCP - Versanti.dbf
d4166c4468b2506bb2cb0fc7fd53c811	UCP - Versanti.prj
d1ec64e04fa7adc62057be2f71063918	UCP - Versanti.qmd
05ae7a84d6cc113468123cd216a26925	UCP - Versanti.shp
ad607ca9551c627361c4d9750620727a	UCP - Versanti.shx
<b>6 1 2 IDROLOGICHE</b>	
e9e2aa8136260a22b0b09fdee43ccb8a	BP - Fiumi-torrenti-acque pubbliche (150m).cpg
15c4dbd8685d2726ff61c52ca7c1f640	BP - Fiumi-torrenti-acque pubbliche (150m).dbf
d4166c4468b2506bb2cb0fc7fd53c811	BP - Fiumi-torrenti-acque pubbliche (150m).prj
d1ec64e04fa7adc62057be2f71063918	BP - Fiumi-torrenti-acque pubbliche (150m).qmd
9dfc4bfcb6d0b5f9eeef8dbec24fbcad	BP - Fiumi-torrenti-acque pubbliche (150m).shp
1abb91941f7aa07df4af453c82d7b408	BP - Fiumi-torrenti-acque pubbliche (150m).shx
e9e2aa8136260a22b0b09fdee43ccb8a	BP - Territori contermini ai laghi (300m).cpg
c706cb16300f404fc40800ccf5597a4f	BP - Territori contermini ai laghi (300m).dbf
d4166c4468b2506bb2cb0fc7fd53c811	BP - Territori contermini ai laghi (300m).prj
770e84184a6bee32f4282ab6352466e6	BP - Territori contermini ai laghi (300m).qmd
2966332a38e32b90e5df171f0500f6c9	BP - Territori contermini ai laghi (300m).shp
4b0f9f3e0db626b7848ed97ba960c159	BP - Territori contermini ai laghi (300m).shx
e9e2aa8136260a22b0b09fdee43ccb8a	BP - Territori costieri (300m).cpg
8e17a7800f33254dce4584d26783d285	BP - Territori costieri (300m).dbf
d4166c4468b2506bb2cb0fc7fd53c811	BP - Territori costieri (300m).prj
d1ec64e04fa7adc62057be2f71063918	BP - Territori costieri (300m).qmd
aafbce1a127053b139c138d45b8bb4df	BP - Territori costieri (300m).shp
4ed8a65d8c515011d00d508d1e64626f	BP - Territori costieri (300m).shx
e9e2aa8136260a22b0b09fdee43ccb8a	UCP - Aree soggette a vincolo idrogeologico.cpg
561bf66f3aae92b4622792e491ab48e0	UCP - Aree soggette a vincolo idrogeologico.dbf
d4166c4468b2506bb2cb0fc7fd53c811	UCP - Aree soggette a vincolo idrogeologico.prj
d1ec64e04fa7adc62057be2f71063918	UCP - Aree soggette a vincolo idrogeologico.qmd
340dcc38775f244fd577da875b926302	UCP - Aree soggette a vincolo idrogeologico.shp
9b4ceef049513e62b1e9ad8cea12b27	UCP - Aree soggette a vincolo idrogeologico.shx
e9e2aa8136260a22b0b09fdee43ccb8a	UCP - Reticolo idrografico di connessione della R.E.R. (100m).cpg
ed9767b372bb6c101032348de70dc897	UCP - Reticolo idrografico di connessione della R.E.R. (100m).dbf
d4166c4468b2506bb2cb0fc7fd53c811	UCP - Reticolo idrografico di connessione della R.E.R. (100m).prj
d1ec64e04fa7adc62057be2f71063918	UCP - Reticolo idrografico di connessione della R.E.R. (100m).qmd
4bea3d05372871744590f12cc47b7cba	UCP - Reticolo idrografico di connessione della R.E.R. (100m).shp
c71c2dfb2b28b78acb977b6b7ed426bf	UCP - Reticolo idrografico di connessione della R.E.R. (100m).shx

[www.regione.puglia.it](http://www.regione.puglia.it)

Via Gentile 52 - 70126 Bari - ITALY Tel: +39 080 540 3532 - 3551  
pec: [sezione.paesaggio@pec.rupar.puglia.it](mailto:sezione.paesaggio@pec.rupar.puglia.it)





**REGIONE  
PUGLIA**

**DIPARTIMENTO AMBIENTE, PAESAGGIO E QUALITÀ URBANA  
SEZIONE TUTELA E VALORIZZAZIONE DEL PAESAGGIO  
SERVIZIO OSSERVATORIO E PIANIFICAZIONE PAESAGGISTICA**

(100m).shx
e9e2aa8136260a22b0b09fdee43ccb8a UCP - Sorgenti (25m).cpg
63ebe44a93657f4ba75a64e7661d3e8f UCP - Sorgenti (25m).dbf
d4166c4468b2506bb2cb0fc7fd53c811 UCP - Sorgenti (25m).prj
66dad0391a5e5d9d193114d24c90e17 UCP - Sorgenti (25m).qix
d1ec64e04fa7adc62057be2f71063918 UCP - Sorgenti (25m).qmd
ccb288fabeb46cd34817ad0130d1c37 UCP - Sorgenti (25m).shp
cec655c854d0559dd15658ab4e6f040 UCP - Sorgenti (25m).shx
<b>6 2 1 BOTANICO VEGETAZIONALI</b>
e9e2aa8136260a22b0b09fdee43ccb8a BP - Boschi.cpg
5fe41d6acc0020e2b70eacbc049b82 BP - Boschi.dbf
d4166c4468b2506bb2cb0fc7fd53c811 BP - Boschi.prj
d1ec64e04fa7adc62057be2f71063918 BP - Boschi.qmd
b25f8a8712572e208f923d78eddfb52b BP - Boschi.shp
fe5f216af661a3bba86a64d57b53d08d BP - Boschi.shx
e9e2aa8136260a22b0b09fdee43ccb8a BP - Zone umide Ramsar.cpg
36f674a2db58a72212a114600fdfb087 BP - Zone umide Ramsar.dbf
d4166c4468b2506bb2cb0fc7fd53c811 BP - Zone umide Ramsar.prj
d1ec64e04fa7adc62057be2f71063918 BP - Zone umide Ramsar.qmd
e427ea6c135a0764c6b77d5549678f0a BP - Zone umide Ramsar.shp
89a55dcc3a7ebb65f435fca6601c5a95 BP - Zone umide Ramsar.shx
e9e2aa8136260a22b0b09fdee43ccb8a UCP - Aree di rispetto dei boschi (100m).cpg
a485568a89f9146376ae44d730934726 UCP - Aree di rispetto dei boschi (100m).dbf
d4166c4468b2506bb2cb0fc7fd53c811 UCP - Aree di rispetto dei boschi (100m).prj
d1ec64e04fa7adc62057be2f71063918 UCP - Aree di rispetto dei boschi (100m).qmd
454ae6745909554b8ae26cf8ab4bd86c UCP - Aree di rispetto dei boschi (100m).shp
182ef0a52674e98c1ebf532d1b370a3b UCP - Aree di rispetto dei boschi (100m).shx
e9e2aa8136260a22b0b09fdee43ccb8a UCP - Aree umide.cpg
7117b28fa8b2c098fb8659f3e939d0a7 UCP - Aree umide.dbf
d4166c4468b2506bb2cb0fc7fd53c811 UCP - Aree umide.prj
d1ec64e04fa7adc62057be2f71063918 UCP - Aree umide.qmd
3e2c3cd0a66bda9ada212025e810cbd2 UCP - Aree umide.shp
8fc363908a9b507c9663f85783189743 UCP - Aree umide.shx
e9e2aa8136260a22b0b09fdee43ccb8a UCP - Formazioni arbustive in evoluzione naturale.cpg
f44d1436ea5735d536eba43a696badeb UCP - Formazioni arbustive in evoluzione naturale.dbf
d4166c4468b2506bb2cb0fc7fd53c811 UCP - Formazioni arbustive in evoluzione naturale.prj
d1ec64e04fa7adc62057be2f71063918 UCP - Formazioni arbustive in evoluzione naturale.qmd
2accf78d2cf7ebd03fbb4fb71766d188 UCP - Formazioni arbustive in evoluzione naturale.shp
11d5343c888b40b363d8b3636c436733 UCP - Formazioni arbustive in evoluzione naturale.shx
e9e2aa8136260a22b0b09fdee43ccb8a UCP - Prati e pascoli naturali.cpg
e94d8729ff42889792480bbd53880820 UCP - Prati e pascoli naturali.dbf
d4166c4468b2506bb2cb0fc7fd53c811 UCP - Prati e pascoli naturali.prj
a0de3d448ac2893d5bc63d37aec21e6d UCP - Prati e pascoli naturali.qmd
db55279d547530905c441fde73c47a27 UCP - Prati e pascoli naturali.shp
250af0f8dc8b9e14a6c703930c1ec162 UCP - Prati e pascoli naturali.shx
<b>6 2 2 AREE PROTETTE SITI NATURALISTICI</b>
e9e2aa8136260a22b0b09fdee43ccb8a BP - Parchi e riserve.cpg
f3153a4088288a17ef86c6d9406db04c BP - Parchi e riserve.dbf

[www.regione.puglia.it](http://www.regione.puglia.it)

Via Gentile 52 - 70126 Bari - ITALY Tel: +39 080 540 3532 - 3551  
pec: [sezione.paesaggio@pec.rupar.puglia.it](mailto:sezione.paesaggio@pec.rupar.puglia.it)



**REGIONE  
PUGLIA**

**DIPARTIMENTO AMBIENTE, PAESAGGIO E QUALITÀ URBANA**  
**SEZIONE TUTELA E VALORIZZAZIONE DEL PAESAGGIO**  
**SERVIZIO OSSERVATORIO E PIANIFICAZIONE PAESAGGISTICA**

d4166c4468b2506bb2cb0fc7fd53c811	BP - Parchi e riserve.prj
d1ec64e04fa7adc62057be2f71063918	BP - Parchi e riserve.qmd
ab97e6cf2570deb720a7625c623fba34	BP - Parchi e riserve.shp
0133731fc5d7abda6de68dec8fd2be96	BP - Parchi e riserve.shx
e9e2aa8136260a22b0b09fdee43ccb8a	UCP - Aree di rispetto dei parchi e delle riserve regionali (100m).cpg
08e3fe08016de8bd5176163b29673adf	UCP - Aree di rispetto dei parchi e delle riserve regionali (100m).dbf
d4166c4468b2506bb2cb0fc7fd53c811	UCP - Aree di rispetto dei parchi e delle riserve regionali (100m).prj
d1ec64e04fa7adc62057be2f71063918	UCP - Aree di rispetto dei parchi e delle riserve regionali (100m).qmd
e75e9f9a7ba95018d54a0083c3563d66	UCP - Aree di rispetto dei parchi e delle riserve regionali (100m).shp
d2f509f520a6327aa42f61c6771889eb	UCP - Aree di rispetto dei parchi e delle riserve regionali (100m).shx
e9e2aa8136260a22b0b09fdee43ccb8a	UCP - Siti di rilevanza naturalistica.cpg
0df3580a6963e808f3dd54328ddf5c6	UCP - Siti di rilevanza naturalistica.dbf
d4166c4468b2506bb2cb0fc7fd53c811	UCP - Siti di rilevanza naturalistica.prj
770e84184a6bee32f4282ab6352466e6	UCP - Siti di rilevanza naturalistica.qmd
486052b32bc99c95e993063660eae078	UCP - Siti di rilevanza naturalistica.shp
01d2096fd0b0dec315c42c9fa228a98	UCP - Siti di rilevanza naturalistica.shx
<b>6 3 1 CULTURALI</b>	
e9e2aa8136260a22b0b09fdee43ccb8a	BP - Immobili e aree di notevole interesse pubblico.cpg
32d540b83226243fd73fb5e03523e422	BP - Immobili e aree di notevole interesse pubblico.dbf
d4166c4468b2506bb2cb0fc7fd53c811	BP - Immobili e aree di notevole interesse pubblico.prj
d1ec64e04fa7adc62057be2f71063918	BP - Immobili e aree di notevole interesse pubblico.qmd
40cd82e218627e0d6b94122c45693ed6	BP - Immobili e aree di notevole interesse pubblico.shp
39f39c68ed76925b19d34e85f893d8db	BP - Immobili e aree di notevole interesse pubblico.shx
ae3b3df9970b49b6523e608759bc957d	BP - Zone di interesse archeologico.cpg
191b28abd24e6f6bee7a94d6e5667ab3	BP - Zone di interesse archeologico.dbf
d4166c4468b2506bb2cb0fc7fd53c811	BP - Zone di interesse archeologico.prj
d1ec64e04fa7adc62057be2f71063918	BP - Zone di interesse archeologico.qmd
69567a65fc1b6cf98cb8adabed032b6d	BP - Zone di interesse archeologico.shp
344f9ae6eb41075a858a74b8c8491197	BP - Zone di interesse archeologico.shx
ae3b3df9970b49b6523e608759bc957d	BP - Zone gravate da usi civici (non validate).cpg
14ddcff48a41c4b1f0906fd9208aa221	BP - Zone gravate da usi civici (non validate).dbf
d4166c4468b2506bb2cb0fc7fd53c811	BP - Zone gravate da usi civici (non validate).prj
ee590cf744ed5c037c999f65278cff5d	BP - Zone gravate da usi civici (non validate).qmd
aada6943ab5c86354ff7a1d3c9a93563	BP - Zone gravate da usi civici (non validate).shp
ac706e0e81ed58c58ca88c498d3af44f	BP - Zone gravate da usi civici (non validate).shx
ae3b3df9970b49b6523e608759bc957d	BP - Zone gravate da usi civici (validate).cpg
c2805b1af037329554cbf803985356d6	BP - Zone gravate da usi civici (validate).dbf
d4166c4468b2506bb2cb0fc7fd53c811	BP - Zone gravate da usi civici (validate).prj
ee590cf744ed5c037c999f65278cff5d	BP - Zone gravate da usi civici (validate).qmd
1f5af074033ac02e2879b13f6fa489b5	BP - Zone gravate da usi civici (validate).shp
588fe39943e7a40519814b817ce13ee3	BP - Zone gravate da usi civici (validate).shx
e9e2aa8136260a22b0b09fdee43ccb8a	UCP - area di rispetto - rete tratturi.cpg

[www.regione.puglia.it](http://www.regione.puglia.it)

Via Gentile 52 - 70126 Bari - ITALY Tel: +39 080 540 3532 - 3551  
pec: [sezione.paesaggio@pec.rupar.puglia.it](mailto:sezione.paesaggio@pec.rupar.puglia.it)



**REGIONE  
PUGLIA**

**DIPARTIMENTO AMBIENTE, PAESAGGIO E QUALITÀ URBANA**  
**SEZIONE TUTELA E VALORIZZAZIONE DEL PAESAGGIO**  
**SERVIZIO OSSERVATORIO E PIANIFICAZIONE PAESAGGISTICA**

30f6e56c84434b46db6d17328129502e	UCP - area di rispetto - rete tratturi.dbf
d4166c4468b2506bb2cb0fc7fd53c811	UCP - area di rispetto - rete tratturi.prj
d1ec64e04fa7adc62057be2f71063918	UCP - area di rispetto - rete tratturi.qmd
687b181cb86d1175830e2fa2111417df	UCP - area di rispetto - rete tratturi.shp
8b40e0d5a68d716f69d9951eb9144c15	UCP - area di rispetto - rete tratturi.shx
e9e2aa8136260a22b0b09fdee43ccb8a	UCP - area di rispetto - siti storico culturali.cpg
23d8ce7e5de853a68102ba67338cc2c4	UCP - area di rispetto - siti storico culturali.dbf
d4166c4468b2506bb2cb0fc7fd53c811	UCP - area di rispetto - siti storico culturali.prj
d1ec64e04fa7adc62057be2f71063918	UCP - area di rispetto - siti storico culturali.qmd
5726611d1b17c4e59dcf8e785592c376	UCP - area di rispetto - siti storico culturali.shp
feb34337de6de0ee7372f50259467515	UCP - area di rispetto - siti storico culturali.shx
e9e2aa8136260a22b0b09fdee43ccb8a	UCP - area di rispetto - zone di interesse archeologico.cpg
71aa254412a8ab83c967427a40530c85	UCP - area di rispetto - zone di interesse archeologico.dbf
d4166c4468b2506bb2cb0fc7fd53c811	UCP - area di rispetto - zone di interesse archeologico.prj
d1ec64e04fa7adc62057be2f71063918	UCP - area di rispetto - zone di interesse archeologico.qmd
a2e2bbaa9c2938210dcaa7beed30c1d8	UCP - area di rispetto - zone di interesse archeologico.shp
ae96c6aea7f5894ad5e99c22a8920830	UCP - area di rispetto - zone di interesse archeologico.shx
e9e2aa8136260a22b0b09fdee43ccb8a	UCP - aree a rischio archeologico.cpg
3fd697c62825a4ee6dc8f28251fe6aca	UCP - aree a rischio archeologico.dbf
d4166c4468b2506bb2cb0fc7fd53c811	UCP - aree a rischio archeologico.prj
d1ec64e04fa7adc62057be2f71063918	UCP - aree a rischio archeologico.qmd
b4f22ab3430ee682f3c81cd9fecc341d	UCP - aree a rischio archeologico.shp
4458e92e4febb32c44be552858f2759d	UCP - aree a rischio archeologico.shx
e9e2aa8136260a22b0b09fdee43ccb8a	UCP - Città consolidata.cpg
d483e8b4b6193df1dcc96abb51662f42	UCP - Città consolidata.dbf
d4166c4468b2506bb2cb0fc7fd53c811	UCP - Città consolidata.prj
440078899115de637d68a7ca58fb404a	UCP - Città consolidata.shp
8ebb81e8d5528c26693f8c4b9db40b19	UCP - Città consolidata.shx
e9e2aa8136260a22b0b09fdee43ccb8a	UCP - Paesaggi rurali.cpg
e9b06e94745d560aed229453c784f2b2	UCP - Paesaggi rurali.dbf
d4166c4468b2506bb2cb0fc7fd53c811	UCP - Paesaggi rurali.prj
e0a311e7c59b2ef46d48c32cc6cf4817	UCP - Paesaggi rurali.qmd
2469e045aa1d46aa1dbe43ad90d90454	UCP - Paesaggi rurali.shp
f3db6bd9719cc956267e0bc17f51c304	UCP - Paesaggi rurali.shx
e9e2aa8136260a22b0b09fdee43ccb8a	UCP - stratificazione insediativa - rete tratturi.cpg
0a006e41cb6d3c501a20ea1f6ba9b27b	UCP - stratificazione insediativa - rete tratturi.dbf
d4166c4468b2506bb2cb0fc7fd53c811	UCP - stratificazione insediativa - rete tratturi.prj
d1ec64e04fa7adc62057be2f71063918	UCP - stratificazione insediativa - rete tratturi.qmd
4b7cfb38ed56c53a1714c8ce8a1e4b0c	UCP - stratificazione insediativa - rete tratturi.shp
b59702634185f2b16a90b498ed9a3b01	UCP - stratificazione insediativa - rete tratturi.shx
e9e2aa8136260a22b0b09fdee43ccb8a	UCP - stratificazione insediativa - siti storico culturali.cpg
f31b5020c5056a781a6f410f963df9fc	UCP - stratificazione insediativa - siti storico culturali.dbf
d4166c4468b2506bb2cb0fc7fd53c811	UCP - stratificazione insediativa - siti storico culturali.prj
d1ec64e04fa7adc62057be2f71063918	UCP - stratificazione insediativa - siti storico culturali.qmd
80c9cd6118fd8b8798772ad4cf339b6b	UCP - stratificazione insediativa - siti storico culturali.shp
a2632117848e7115e1d4890ea95c9713	UCP - stratificazione insediativa - siti storico culturali.shx
<b>6 3 2 PERCETTIVE</b>	
e9e2aa8136260a22b0b09fdee43ccb8a	UCP - Coni visuali.cpg

[www.regione.puglia.it](http://www.regione.puglia.it)

Via Gentile 52 - 70126 Bari - ITALY Tel: +39 080 540 3532 - 3551  
pec: [sezione.paesaggio@pec.rupar.puglia.it](mailto:sezione.paesaggio@pec.rupar.puglia.it)




**REGIONE  
PUGLIA**

**DIPARTIMENTO AMBIENTE, PAESAGGIO E QUALITÀ URBANA  
SEZIONE TUTELA E VALORIZZAZIONE DEL PAESAGGIO  
SERVIZIO OSSERVATORIO E PIANIFICAZIONE PAESAGGISTICA**

c7db92898d12a08f13c177e7a5c61f59	UCP - Coni visuali.dbf
d4166c4468b2506bb2cb0fc7fd53c811	UCP - Coni visuali.prj
d1ec64e04fa7adc62057be2f71063918	UCP - Coni visuali.qmd
b6e12fb9dd7189f7a8d8d9d3b613af2c	UCP - Coni visuali.shp
99eb51e76b830acd54f4dd1497dded0	UCP - Coni visuali.shx
e9e2aa8136260a22b0b09fdee43ccb8a	UCP - Luoghi panoramici Poligonali.cpg
3818d2c8f267472a2fb7899bafbd8c98	UCP - Luoghi panoramici Poligonali.dbf
d4166c4468b2506bb2cb0fc7fd53c811	UCP - Luoghi panoramici Poligonali.prj
d1ec64e04fa7adc62057be2f71063918	UCP - Luoghi panoramici Poligonali.qmd
d8d07d1232ca260c1998611041e8e027	UCP - Luoghi panoramici Poligonali.shp
3dab743eeb0ff6c629db3e70cbcd690b	UCP - Luoghi panoramici Poligonali.shx
e9e2aa8136260a22b0b09fdee43ccb8a	UCP - Luoghi panoramici.cpg
146870926bc33d03dbe097d21720aae6	UCP - Luoghi panoramici.dbf
d4166c4468b2506bb2cb0fc7fd53c811	UCP - Luoghi panoramici.prj
d1ec64e04fa7adc62057be2f71063918	UCP - Luoghi panoramici.qmd
110e0fcdcc4c735bfa734956e63da50	UCP - Luoghi panoramici.shp
08e0a2f5c751649a9b9fd4c95ad94c8f	UCP - Luoghi panoramici.shx
e9e2aa8136260a22b0b09fdee43ccb8a	UCP - Strade a valenza paesaggistica poligonali.cpg
301a47d1cb49042dedab93b759563379	UCP - Strade a valenza paesaggistica poligonali.dbf
d4166c4468b2506bb2cb0fc7fd53c811	UCP - Strade a valenza paesaggistica poligonali.prj
770e84184a6bee32f4282ab6352466e6	UCP - Strade a valenza paesaggistica poligonali.qmd
99e3b0d6a7c60ea2332a1c79a3013e03	UCP - Strade a valenza paesaggistica poligonali.shp
1f98aab7c53adf6e70de46f884f49930	UCP - Strade a valenza paesaggistica poligonali.shx
e9e2aa8136260a22b0b09fdee43ccb8a	UCP - Strade a valenza paesaggistica.cpg
147abc35bd615b641497e986cfbb160a	UCP - Strade a valenza paesaggistica.dbf
d4166c4468b2506bb2cb0fc7fd53c811	UCP - Strade a valenza paesaggistica.prj
d1ec64e04fa7adc62057be2f71063918	UCP - Strade a valenza paesaggistica.qmd
c451f5c61f8bd1fd1239976774e23bed	UCP - Strade a valenza paesaggistica.shp
3aa8dc745898a69c870a0374e3d8998e	UCP - Strade a valenza paesaggistica.shx
e9e2aa8136260a22b0b09fdee43ccb8a	UCP - strade panoramiche poligonali.cpg
5ee010ccc7d0e546c2a2723a97e61458	UCP - strade panoramiche poligonali.dbf
d4166c4468b2506bb2cb0fc7fd53c811	UCP - strade panoramiche poligonali.prj
7307df0c9d172495b5de8a4de89bdec	UCP - strade panoramiche poligonali.qmd
3b982a6366455ce5f16cdce677bab108	UCP - strade panoramiche poligonali.shp
488b5fea4f2008f7c1406438a0350c5d	UCP - strade panoramiche poligonali.shx
e9e2aa8136260a22b0b09fdee43ccb8a	UCP - Strade panoramiche.cpg
14397eb73a049b365449ec1be825270e	UCP - Strade panoramiche.dbf
d4166c4468b2506bb2cb0fc7fd53c811	UCP - Strade panoramiche.prj
d1ec64e04fa7adc62057be2f71063918	UCP - Strade panoramiche.qmd
89570fd40b51d83e7bfb54c4e0057698	UCP - Strade panoramiche.shp
8fbf1d6d38ff04920175b61c32d275bc	UCP - Strade panoramiche.shx

Il Dirigente della Sezione Tutela e  
Valorizzazione del Paesaggio  
Arch. Vincenzo Lasorella



[www.regione.puglia.it](http://www.regione.puglia.it)

Via Gentile 52 - 70126 Bari - ITALY Tel: +39 080 540 3532 - 3551  
pec: [sezione.paesaggio@pec.rupar.puglia.it](mailto:sezione.paesaggio@pec.rupar.puglia.it)



**REGIONE  
PUGLIA**

**DIPARTIMENTO AMBIENTE, PAESAGGIO E QUALITÀ  
URBANA**

**SEZIONE TUTELA E VALORIZZAZIONE DEL PAESAGGIO**

**SERVIZIO OSSERVATORIO E PIANIFICAZIONE PAESAGGISTICA**

**ALLEGATO B**

**Codice CIFRA: AST/DEL/2024/00032**

**Elenco di n. 13 istanze accolte, anche parzialmente, con i relativi esiti ai sensi degli artt. n. 104-108 delle NTA del PPTR.**

**Istanze di cui all'art. 104 co. 2 - lettera a):**

1. Richiesta di rettifica pervenuta con PEC del 24.01.2023 acquisita al prot. col n. 145/673 del 24.1.2023 per quanto attiene l'esclusione del Bene Paesaggistico (BP) "*Boschi*" impresso sulle particelle 59, 86, 92, 93, 94, 107, 108, 109, 111, 128, 129 al foglio di mappa 13 del Comune di Cutrofiano.  
*ESITO*: istanza di rettifica parzialmente accolta come da nota prot. n. 110963/2024 del 01.03.2024.
2. Richiesta di rettifica pervenuta con PEC del 30.03.2023 acquisita al prot. col n. 3002 del 06.04.2023 per quanto attiene l'esclusione del BP "*Boschi*" e Ulteriore Contesto Paesaggistico (UCP) "*Prati e pascoli naturali*", impressi sulle particelle nn. 4, 6, 7, 9, 10, 11, 14, 15, 18, 21 al foglio di mappa 57, sulle particelle nn. 16, 21 al foglio di mappa n.60 e sulle particelle nn. 3,4,5,46 al foglio di mappa 61 del Comune di Vieste.  
*ESITO*: istanza di rettifica parzialmente accolta come da nota prot. n. 0112476/2024 del 04.03.2024.
3. Richiesta di rettifica pervenuta con PEC del 14.09.2023, acquisita al prot. col n. 7384 del 14.09.2023, per quanto attiene al BP "*Boschi*" impresso sulle particelle nn. 465-154-571-155-442-441-150 al foglio di mappa n. 38 del Comune di Martina Franca.  
*ESITO*: istanza di rettifica parzialmente accolta come da nota prot. n. 67870/2024 del 07.02.2024.
4. Richiesta di rettifica pervenuta con PEC del 10.10.2023, acquisita al prot. col n. 6282 del 21.12.2023, per quanto attiene al BP *Boschi* impresso sulle particelle nn. 423 e 424 al foglio di mappa n.120 del Comune di Noci.  
*ESITO*: istanza di rettifica parzialmente accolta come da nota prot. n. 179942/2024 del 11.04.2024
5. Richiesta di rettifica pervenuta con PEC del 15.11.2023 acquisita al prot. col n. 9495 del 15.11.2023 per quanto attiene al BP "*Boschi*" UCP "*Area di rispetto dei boschi*" sulle particelle nn. 137-134-370-580-139-141-1351-721-646-398-327-328-1358-330 del foglio di mappa n.183 Comune di Ostuni *ESITO*: istanza di rettifica parzialmente accolta come da nota prot. n. 280511 del 10.06.2024.
6. Richiesta di rettifica pervenuta con PEC del 15.01.2024 acquisita al protocollo col n. 5889/2024 del 8.1.2024, per quanto attiene al BP "*Boschi*"



**REGIONE  
PUGLIA**

**DIPARTIMENTO AMBIENTE, PAESAGGIO E QUALITÀ  
URBANA**

**SEZIONE TUTELA E VALORIZZAZIONE DEL PAESAGGIO**

**SERVIZIO OSSERVATORIO E PIANIFICAZIONE PAESAGGISTICA**

impresso sulle p.lle nn. 478, 479 al foglio di mappa n. 158 del Comune di Martina Franca

*ESITO:* istanza di rettifica parzialmente accolta come da nota prot. n. 280732 del 10.06.2024.

7. Richiesta di rettifica pervenuta con PEC del 15.1.2024 acquisita al protocollo col n. 20595/2024 del 15.1.2024 per quanto attiene al BP “*Boschi*” impresso sulle p.lle nn. 141-146-306-140-139-136-135-141-146-134-133-126-125-123-257-122-258-132-147-148 del fg. di mappa n. 23, p.lle nn. 124-47 del fg. di mappa n. 24 e p.lla n. 1 del fg. di mappa n. 31 del Comune di Lizzano.

*ESITO:* istanza di rettifica parzialmente accolta come da nota prot. n.0317674/2024 del 25.6.2024.

8. Richiesta di rettifica pervenuta con PEC del 17.01.2024 acquisita al protocollo col n. 24965 del 17.01.2024, per quanto attiene al BP “*Boschi*” impresso sulle p.lle nn. 27 e 26 al foglio di mappa n. 11 del Comune di Villa Castelli

*ESITO:* istanza di rettifica accolta come da nota prot. n 280416 del 10.06.2024.

**Istanze di cui all'art. 104, co. 2 – lettera c):**

1. Richiesta di rettifica pervenuta con PEC del 14.11.2023, acquisita al prot. col n. 9493 del 16.11.2023, per quanto attiene all’Ulteriore Contesto Paesaggistico (UCP) *Prati e pascoli naturali* impresso sulle particelle nn. 14,70, 13,12,44 al foglio di mappa n.60 del Comune di Otranto.

*ESITO:* istanza di rettifica parzialmente accolta come da nota prot. n 0280778/2024 del 10.06.2024.

2. Richiesta di rettifica pervenuta con PEC del 10.10.2024, acquisita al protocollo con il n. 495527/2024 del 10.10.2024, per quanto attiene all’UCP “*Reticolo idrografico di connessione della R.E.R.*” insistente sui suoli catastalmente individuati dalle particelle nn. 3, 398, 396, 395 del foglio di mappa n. 91 del Comune di Monopoli.

*ESITO:* istanza di rettifica parzialmente accolta come da nota prot. n 0603794/2024 del 5.12.2024.

3. Richiesta di rettifica pervenuta con PEC del 07.02.2024 acquisita al protocollo col n. 67099 del 07.02.2024, per quanto attiene all’ UCP “*Cordoni dunari*” impresso sulle particelle nn. 345 e 1861 del Foglio di mappa n. 52 del Comune di Ostuni (BR).

*ESITO:* istanza di rettifica parzialmente accolta come da nota prot. n 245909 del 23.05.2024.

4. Richiesta di rettifica pervenuta con PEC del 22.02.2024 acquisita al protocollo col n. 96928 del 23.02.2024, per quanto attiene all’ UCP “*Doline*” impresso sulle particelle nn. 133 e 545 del Foglio di mappa n. 206



**REGIONE  
PUGLIA**

**DIPARTIMENTO AMBIENTE, PAESAGGIO E QUALITÀ  
URBANA**

**SEZIONE TUTELA E VALORIZZAZIONE DEL PAESAGGIO**

**SERVIZIO OSSERVATORIO E PIANIFICAZIONE PAESAGGISTICA**

del Comune di Taranto (TA).


ESITO: istanza di rettifica accolta come da nota prot. n 246198 del 23.05.2024.

5. Richiesta di rettifica pervenuta con PEC del 17.07.2024 acquisita al protocollo col n. 364264 del 17.07.2024, per quanto attiene agli UCP “Lame e gravine” e “Reticolo idrografico di connessione della R.E.R.” impresso sulla particella n. 810 del Foglio di mappa n. 22 e p.lle nn. 367-368-51-366-48-365-525-515-524-448-449-175 del Foglio di mappa n. 21 del Comune di Bari (BA).

ESITO: istanza di rettifica parzialmente accolta come da nota prot. n. 405262 del 08.08.2024.

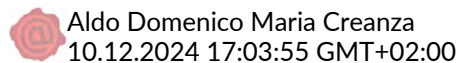
LA RESPONSABILE E.Q. “Componenti ambientali ed ecologiche per il paesaggio”:

Dott.ssa Anna Grazia FRASSANITO



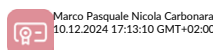
IL RESPONSABILE EQ “Osservatorio per la qualità del paesaggio e per i beni culturali”:

Arch. Aldo Domenico Maria CREANZA



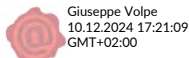
IL RESPONSABILE EQ “Responsabile delle sub-Azioni 2.13.1 “Infrastrutturazione verde e potenziamento della continuità ecologica del territorio e della fascia costiera” e 2.13.2 “Infrastrutturazione verde e nature based solutions in ambito urbano e perturbano”:

Ing. Marco CARBONARA



IL RESPONSABILE EQ “Coerenza dei Piani con i Progetti territoriali per il Paesaggio”:

Arch. Giuseppe VOLPE



IL RESPONSABILE EQ “Urbanizzazioni primarie e interventi di mitigazione del rischio idrogeologico”:

Ing. Pierluigi MOREA



IL DIRIGENTE della “Sezione Tutela e Valorizzazione del Paesaggio - Dirigente *ad interim* del Servizio Osservatorio e Pianificazione Paesaggistica”:

Arch. Vincenzo LASORELLA

