



LEGENDA


- Limite Riserva
- Zona A - Zona di Riserva a Protezione Integrale (Art. 7 N.T.A.)
- Zona B1 - Zona di Riserva Generale Orientata (Art. 14 N.T.A.)
- Zona B2 - Zona di Riserva Generale Orientata (Art. 20 N.T.A.)
- Zona B3 - Zona di Riserva Generale Orientata (Art. 26 N.T.A.)
- Zona C - Zona di Protezione (Art. 34 N.T.A.)
- Zona D1 - Area di Protezione Economica e Sociale (Art. 41 N.T.A.)
- Zona D2 - Area di Protezione Economica e Sociale (Art. 46 N.T.A.)
- Aree contigue (Art. 53 N.T.A.)




COMUNE DI MARTINA FRANCA
PROVINCIA DI TARANTO
RISERVA NATURALE ORIENTATA REGIONALE
BOSCO DELLE PANELLE
PIANO TERRITORIALE



REGIONE PUGLIA
CITTÀ DI MARTINA FRANCA



**RISERVA NATURALE ORIENTATA REGIONALE
BOSCO DELLE PANELLE**
Regione Puglia
Provincia di Taranto
Comune di Martina Franca
www.parkboscodellepanelle.it



BOSCO DELLE PANELLE
RISERVA NATURALE ORIENTATA REGIONALE
Regione Puglia

FASE 3
QUADRO
PROPOSITIVO

Tav. 15
SCALA 1:10000

Carta della zonizzazione
e delle aree contigue

(AGGIORNAMENTO DATI A SETTEMBRE 2013)

Direttore della Riserva
Dott. Ing. Giuseppe Mandita
Responsabile incaricato
Dott. Giancarlo Mastrolillo
Architetto autore
Staff tecnico-scientifico
Dott. Paolo Cristofari
Dott. Carlo Lupo
Dott. Carlo Lupo
Dott. Benedetto Fanelli

SETTEMBRE 2013